

Genehmigung der Grundwasserschutzzonen Gemeinde Grafschaft

Übersichtsplan 2

Beilage 1.2

Mst. 1:10'000

Öffentliche Auflage

Publikation im Amtsblatt vom:....., Dauer 30 Tage

Genehmigung durch

den Gemeinderat am:.....

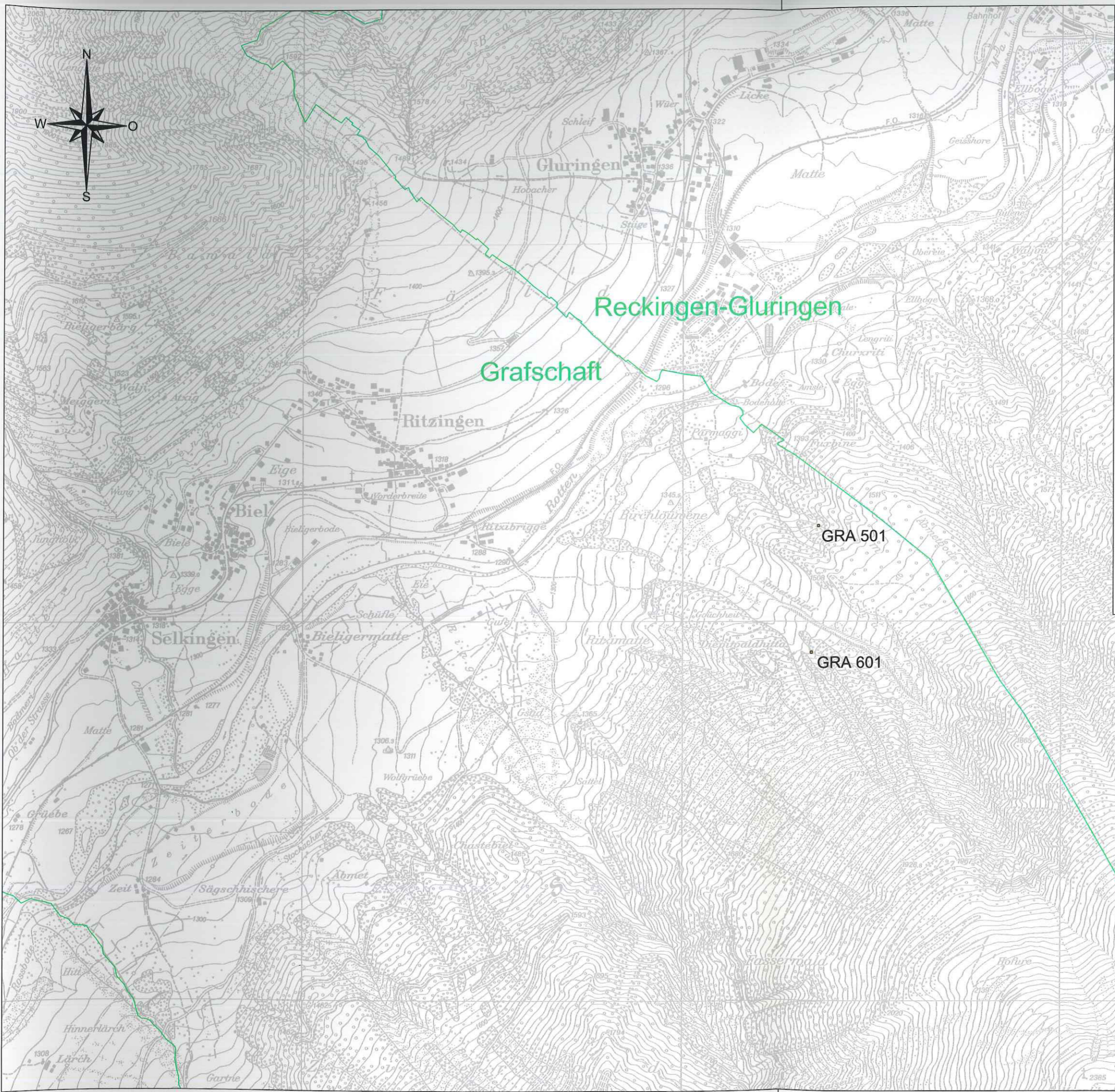
den Kanton Wallis am:.....

Der Gemeindepräsident:

Der Gemeindeschreiber:






Stempel der Gemeinde:

Mandat: 2131
Datum: 2. Dezember 2015
Gezeichnet: fb
Kontrolliert: sp,ap
Daten: H:\Mandat\2101-2200\2131\dwg\2131_151125_QSZ Grafschaft.dwg



Legende:

Quellschutzzonen





-  Zone S I genehmigt
-  Zone S II genehmigt
-  Zone S III genehmigt
-  Gewässerschutzbereich Ao
-  Gemeindegrenze

Quellen

- REC

Gemeinde
- 1 0 1

Nr. Nr.

Netz Quelle
-  Quelle gefasst (öffentliches Interesse)
 -  Quelle nicht gefasst (öffentliches Interesse)
 -  Quelle gefasst (privates Interesse)
 -  Quelle nicht gefasst (privates Interesse)