






## Plan de constatation de la nature forestière


Mise à l'enquête selon la loi fédérale sur les forêts  
art. 10 al.2 et art. 13 al.1  
L'ordonnance cantonale sur la constatation de la forêt art. 3

## PLAN 12

Légende

|        |  |  |
|--------|--|--|
| Forêt: |  | Constatastion définitive de la forêt selon art. 10 et 13 LFO, concernant uniquement les zones à bâtir et leurs environs immédiats. |
|        |  | Délimitation de la forêt à titre indicatif, en dehors des zones à bâtir  |
|        |  | Limite de la zone à bâtir.   |

|                    |                     |  |   |
|--------------------|---------------------|--|---|
| Le géomètre :      | L'ing. forestier :  | L'ingénieur conservation<br>des forêts : |  |
| Sierre, le 29.6.68 | Grimisuat, le ..... | Bramois, le 14.6.68                      |  |

|  |                   |  |
|--|-------------------|--|
| Nom du géomètre officiel :   | Publié au BO le : | Homologation par le conseil d'Etat le :<br>Homologué par le Conseil d'Etat<br>2 SEP. 2003<br>en séance du .....  |
| RUDAZ + PARTNER<br>STEPHANE CLAVEN<br>Géomètre Officiel<br>3903 Sierra |                   | Droit de séance : Fr. 660.-<br>L'assiette:<br>L'urbanisme: Fr. ....<br> |

Plan cadastral N° 12

|                             |       |          |        |        |
|-----------------------------|-------|----------|--------|--------|
| Plan cadastral mis à jour : | Vers. | DATE     | DESSIN | CONTR. |
| Juin 2008                   |       | 25.07.08 | NJ     | CT     |
|                             |       |          |        |        |

1:500

Etabli:

Mis à jour:

Géomètre officiel Slavien Stéphane. Sierre

rien Stéphane. S