





PLAN DES ZONES

” Les Tsintres ”


1 : 500

Sierre, le 19 octobre 2009

RUDAZ + PARTNER SA  
STÉPHANE CLAVEN  
Géomètre officiel  
3960 SIERRE

Légende		5812-1255			
	Zone 4 - Zone de l'ordre dispersé / densité 0.6 à aménager avec cahier des charges	VERS.	DATE	DESS.	CONTROLE
		ETABLI	19.10.09	JB	CT
	Aire forestière	c	04.05.2011	OE	RS
		Modif.			
	Périmètre du plan de quartier obligatoire	b			
		Modif.			
	Périmètre de la modification partielle	c			
		Modif.			
		d			
		Modif.			
Fichier : plan de zone partiel.dwg			Format : 0.63 m2		

R:\B058\PROJET\Aménagement\_territoire\AUTOCAD\Dossier\_travail\Plan de zone partiel.dwg



La Commune  
Randogne

Homologation par le Conseil D'Etat

Stn, le .....

Adopté par l'assemblée communale le 7 mai 2009

Homologué par le Conseil d'Etat  
en séance du 16 février 2010  
Droit de sceau: Fr. 200.-

L'attester:  
Le chancelier d'Etat:

