





-  Source captée
Ar: captage principal avec risque de pollution
-  Zone de protection S1
(secteur du captage)
-  Zone de protection S2
(zone rapprochée)
-  Zone de protection S3
(zone éloignée)

GEOTEST GEOLOGIE
GÉOTECHNIQUE
GÉOPHYSIQUE
ENVIRONNEMENT

Mandat : Mauvoisin, sources de Pierre-à-Vire

No : V0206

Délimitation des zones de protection

Plan des zones de protection des sources

Echelle 1:5000

