



LE CONSEIL D'ETAT DU CANTON DU VALAIS

Décision de constatation de la nature forestière

concernant la délimitation des forêts par rapport à la zone à bâtir sur le territoire de la commune de **Vissoie**.

A.VU

1. Les plans (folios n^{os} 1 à 5) du cadastre forestier de la commune de Vissoie;
2. Les articles 2, 10 alinéa 2 et 13 de la Loi fédérale sur les forêts du 4 octobre 1991 (LFo), 1 à 3 de l'Ordonnance fédérale sur les forêts du 30 novembre 1992 (OFo), 2 de la Loi forestière cantonale du 1er février 1985 (LcFor) et l'Ordonnance sur la constatation de la forêt du 28 avril 1999 (Ordonnance) ainsi que les dispositions de la loi sur la procédure et la juridiction administratives (LPJA);
3. La mise à l'enquête publique dans le bulletin officiel du 28 mai 2004 qui a suscité le dépôt d'une opposition retirée par la suite;
4. Le rapport de la commune de Vissoie du 14 décembre 2004;
5. Le rapport de l'inspecteur des forêts et du paysage du 4^{ème} arrondissement du 23 décembre 2004;
6. Le plan d'affectation de zones de la commune de Vissoie actuellement en cours d'étude auprès de la commune;

B. CONSIDERANT

1. Selon les art. 2 al. 2 LcFor et 3 al. 3 de l'Ordonnance, le Conseil d'Etat est compétent pour constater la nature forestière d'un fonds.

2. Les plans du cadastre forestier relatifs aux secteurs confinant à la zone à bâtir de la commune de Vissoie ont été établis sur mandat de celle-ci et sous la direction de l'inspecteur des forêts et du paysage d'arrondissement.
3. L'enquête publique a été effectuée par la publication au Bulletin officiel du 28 mai 2004. Une opposition a été déposée par la famille Theytaz (Anita Epiney-Theytaz, Marylise Zufferey-Theytaz et Georges Theytaz) pendant le délai de 30 jours. Suite à la vision locale du 25 octobre 2004, M. Georges Theytaz, agissant au nom de ces opposants, a déclaré retirer l'opposition faite par sa famille.
4. Les boisements tels que délimités dans les plans du cadastre forestier correspondent aux critères posés dans la définition fédérale de la forêt prévue aux articles 2 LFo et 1 ss OFo ainsi qu'aux critères quantitatifs fixés dans l'Ordonnance.

Sur la proposition du Département des Transports, de l'Equipement et de l'Environnement.

C. DECIDE

1. Décision de constatation

- a) Les surfaces désignées comme forêt et confinant à la zone à bâtir (trait vert) dans les plans folios n^{os} 1 à 5 aux 1:1'000 et 1:500 du cadastre forestier de la commune de Vissoie signés par l'inspecteur des forêts et du paysage du 4^{ème} arrondissement sont déclarées définitivement forestières au sens de la législation forestière.
- b) Les autres surfaces forestières ne confinant pas à la zone à bâtir (trait blanc) n'ont qu'une portée indicative et peuvent faire en tout temps l'objet d'une décision formelle de constatation.
- c) Tout changement de vocation des terrains constatés définitivement comme forestiers est interdit sans autorisation de défrichement préalable.

2. Coordination avec l'aménagement du territoire

Les surfaces forestières constatées seront reportées dans le plan d'affectation de zones par la Commune, en collaboration avec le Service de l'aménagement du territoire.

3. Frais

Conformément aux articles 88 ss LPJA et 21al. 1 let. b LTar, et au vu de l'ampleur et de la difficulté réduites de la cause, doivent être mis à la charge de la commune requérante les frais de décision suivants :

- émolument :	Fr. 370.—
- Timbre santé :	Fr. 5.—
Total	Fr. 375.—

4. Voie de recours

La présente décision peut faire l'objet d'un recours au tribunal cantonal, Cour de droit public, dans les 30 jours dès sa notification (articles 46 LFo et 72 ss LPJA).

Le recours sera déposé auprès du Tribunal cantonal en autant d'exemplaires qu'il y a d'intéressés. Il devra contenir un exposé concis des faits et des motifs avec indication des moyens de preuve, des conclusions.

Seront annexés au recours un exemplaire de la décision attaquée et les documents indiqués comme moyens de preuve pour autant qu'ils soient en possession du recourant.

5. Notification

La présente décision est transmise au Service des forêts et du paysage pour être notifiée:


- a) Sous pli recommandé à:
Administration communale, 3961 Vissoie
M. Georges Theytaz, 3961 Vissoie
- b) Par publication au bulletin officiel et affichage au pilier communal

6. Communication


- Service des forêts et du paysage pour distribution interne après notification
- Service de l'aménagement du territoire
- Service des affaires intérieures

Ainsi décidé en séance du Conseil d'Etat à Sion, le 9 février 2005.

Le président



Jean-René Fournier




Le chancelier



Henri v. Roten

Notifié et communiqué

Sion, le - 7 MARS 2005


par Service des forêts et du paysage