










22/98

7

| | | | | | | | | | |
|--|---|--|--|---|---------------|--|---|--|--------------------------------------|
| Canton du Valais Arrondissement 4 | | Commune de St - Luc | | | | | | | |
| <p align="center">CADASTRE FORESTIER</p> <p align="center">Mise à l'enquête selon art. 10, al. 2 et art. 13, al. 1 de la loi fédérale sur les forêts.</p> | | | | | | | | | |
| <p>Légende:</p> <table border="0"> <tr> <td></td> <td>Forêt:</td> <td>Constatation définitive de la forêt selon art. 10 de la loi fédérale sur les forêts, concernant uniquement les zones de constructions et leurs environs, avec piquetage et relevé de géomètre</td> </tr> <tr> <td></td> <td></td> <td>Périmètre de la zone de construction</td> </tr> </table> | | | |  | Forêt: | Constatation définitive de la forêt selon art. 10 de la loi fédérale sur les forêts, concernant uniquement les zones de constructions et leurs environs, avec piquetage et relevé de géomètre |  | | Périmètre de la zone de construction |
|  | Forêt: | Constatation définitive de la forêt selon art. 10 de la loi fédérale sur les forêts, concernant uniquement les zones de constructions et leurs environs, avec piquetage et relevé de géomètre | | | | | | | |
|  | | Périmètre de la zone de construction | | | | | | | |
| <p>Le géomètre: Sierre, le 4.7.95</p> <p> Guy Zen Ruffinen Géomètre officiel</p> | <p>L'ing. forestier: Venthône, le 6.7.95</p> <p> CHRISTOPH FREI Ing. forestier DARNOVA 3973 VENTHÔNE</p> | <p>L'inspecteur d'arrondissement 4 Turtmann, le 20.02.98</p> <p></p> | | | | | | | |

Vom Staatsrate genehmigt
In der Sitzung vom 01.03.2000
Siegelgebühr: Fr. 510.-
Bestätigt:
Der Staatskanzler:



Grand bisse I



Bisse neuf

5

1:500

B d'en bas I