


Canton du Valais
Arrondissement IV

Homologué par le Conseil d'Etat
en date du 22 DEC. 1999
Droit de sceau: Fr.
L'atteste:
Le chancelier d'Etat


Commune d'Ayer



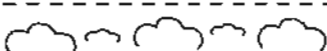
CADASTRE FORESTIER

Mise à l'enquête selon art.10, al.2 et art. 13, al. 1 de la loi fédérale sur les forêts


Légende:



Constatation définitive de la forêt selon art. 10, al. 2 de la loi fédérale sur les forêts, concernant uniquement les zones de constructions et leurs environs, avec piquetage et relevé de géomètre.



Constatation de la forêt à titre indicatif, en dehors de la zone à bâtir, sans piquetage et relevé de géomètre.



Limite de zone à bâtir.

Enquête publique : B.O. n° 26 du 28.06.1996

Folio n° 6
1: 1000

Le géomètre
Sierra, le 21.01.99
Roger Worpain
Géomètre officiel

L'ingénieur forestier
Gervais, le 22.01.99
PIERRE GERVAIS SA

L'inspecteur forestier
Gampel, le 24.01.99

La commune d'Ayer
Ayer, le

