

Canton du Valais

Arrondissement IV


Homologué par le Conseil d'Etat

en séance du 22 DEC 1999

Droit de sceau: Fr. 510.-

L'atteste:

Le chancelier d'Etat:





Commune d'Ayer


CADASTRE FORESTIER

Mise à l'enquête selon art.10, al.2 et art. 13, al. 1 de la loi fédérale sur les forêts

Légende:


 Constatation définitive de la forêt selon art.10, al. 2 de la loi fédérale sur les forêts, concernant uniquement les zones de constructions et leurs environs, avec piquetage et relevé de géomètre.



 Constatation de la forêt à titre indicatif, en dehors de la zone à bâtir, sans piquetage et relevé de géomètre.


 Limite de zone à bâtir.

Enquête publique : B.O. n° 26 du 28.06.1996

Folio n° 3
1: 1000

Le géomètre
Sierre, le 23.07.99

Roger Warpell
géomètre officiel

L'ingénieur forestier
Grimisuat, le 03.08.99

L'inspecteur forestier
Gampel, le 07.08.99


La commune d'Ayer
Ayer, le


COMMUNE D'AYER

R. Warpell géom. off. Mise à jour en

3

1:1000