

CANTON DU VALAIS

COMMUNE DE ST-LUC

## MODIFICATION DU PAZ

## MODIFICATION DES ZONES DE DANGER D'AVALANCHES AU PRILET

NOUVEL ETAT

Homologué par le Conseil d'Etat  
- 9 JAN. 2008  
en séance du .....

Droit de sceau: Fr. .../Sa.....

L'atteste:

Le chancelier d'Etat:

SITUATION  
Echelle 1/2'000

AUTEUR DU PROJET

DATE

PROJ.

DESS.

CONTR.

Septembre 2007

P.E.

V.B.

B.B.

a

b

c

Formats

Surface

Proj. n° 153.1356.00

x = 0.420

y = 0.297

0.12 m²

W:\Communes\St Luc\Aménagement du territoire\1356 Modif du PAZ\1356 DAO\1356 Plan\1356 Modif du PAZ.dwg









Modification partielle du PAZ et du RCC

Nouvel Etat

St-Luc, septembre 2002

## Légende:

-  Aire forestière
-  Zone agricole de pâturage
-  Zone de constructions et d'installations publiques
-  Zone rouge de danger d'avalanches
-  Zone bleue de danger d'avalanches
-  Servitude de ski occasionnel

