








MODIFICATION DU PAZ ET PAD

DOMAINE SKIABLE DE GRIMENTZ

PLAN D'AMENAGEMENT DETAILLE (PAD)

SITUATION  
Echelle 1/5'000

AUTEUR DU PROJET	DATE	PROJ.	DESS.	CONTR.
      	Janvier 2008	P.E.	V.B.	B.B.
	Mars 2008	P.E.	V.B.	B.B.
	Juillet 2008	P.E.	V.B.	B.B.
	Formats	Surface	Proj. n° 420-1364-60	
	x = 1.200	1.11 m2		
	y = 0.800			

APPROUVÉ PAR LE CONSEIL MUNICIPAL EN DATE DU: 11.03.09  
Signatures : Le Président La Secrétaire ad hoc

APPROUVÉ PAR L'ASSEMBLÉE PRIMAIRE EN DATE DU: 17.06.09  
Signatures : Le Président La Secrétaire ad hoc

HOMOLOGUÉ PAR LE CONSEIL D'ÉTAT LE: 3.4.2010  
en séance de: 3.4.2010  
Droit de suite: 250

Légende:

Plan d'aménagement détaillé (PAD)

- Périmètre du PAD
- Zones de pistes de ski damées
- Zones de pistes de ski non damées
- Zone mixte de pistes de ski damées et de pistes de ski non damées
- Zones de pistes de ski damées sur bas maquis
- Zones de pistes de ski enneigées naturellement
- Zone non skiable
- Zones des biotopes de compensation

