

Dossier n°

Pièce n° 8

CANTON DU VALAIS

COMMUNE DE GRIMENTZ

MODIFICATION DU PAZ ET PAD


DOMAINE SKIABLE DE GRIMENTZ

PAZ futur

SITUATION

Echelle 1/10'000

AUTEUR DU PROJET



Projet de loi
cantonal
2014-2015
E-Mail: chad@valais.ch
Tél. 027 / 475 43 36 Fax 027 / 398 37 51




DATE	PROJ.	DESS.	CONTR.
Janvier 2008	P.E.	V.B.	B.B.
Mars 2008	P.E.	V.B.	B.B.
Juillet 2008	P.E.	V.B.	B.B.

Formats	Surface	Proj. n° 420-1364-60
x = 0.840	0.50 m²	W:\Informatique\SRM\Grimetz\364 E:\Grimetz\SRM\Grimetz\364 Plan\364 PAZ\364 PAZ Grimetz état futur.dwg



APPROUVÉ PAR LE CONSEIL MUNICIPAL EN DATE DU: 11.03.08
Signatures : Le Président La Secrétaire ad'ho



APPROUVÉ PAR L'ASSEMBLÉE PRIMAIRE EN DATE DU: 17.06.08
Signatures : Le Président La Secrétaire ad'ho


Homologué par le Conseil d'Etat
en séance du 31 MARS 2010

HOMOLOGUÉ PAR LE CONSEIL D'ÉTAT LE 25.03.2010

Le chancelier d'Etat:


Légende:

Limite intercommunale

Plan d'affectation des zones

Zone non affectée

Zone agricole

Zone agricole protégée

Zone d'extraction de matériaux

Zone de mayens

Zone artisanale

Zone de constructions et d'installations publiques

Zone d'épandage du village

Zone d'équipement public-Barrage de Moiry

Zone d'habitations collectives 0.50 hauteur 10m

Zone d'habitations collectives 0.50 hauteur 13.5m

Zone d'habitations collectives 0.70

Zone d'habitations individuelles 0.30

Zone du village

Zone mixte de constructions 0.50 et d'équipements publics et touristiques

Zone mixte d'équipements publics et touristiques

Zone destinée à la pratique d'activités sportives

Zone de protection de la nature d'importance communale

Zone de protection du paysage d'importance communale

Domaine skiable de Grimentz

Zones figurant à titre indicatif sur le PAZ

Zone de protection des eaux souterraines Au périmètre de protection provisoire

Zone de protection des eaux de surface Au périmètre de protection provisoire

Zone de protection des eaux souterraines périmètre de protection approuvé

Source captée AEP (d'intérêt public)

Source réservée pour AEP (d'intérêt public)

Source captée non retenue pour AEP

Source non retenue pour AEP (captage à définir)

Zone de protection des eaux souterraines provisoire (S1, S2, S3)

Zone de protection des eaux souterraines approuvée (S3)

