

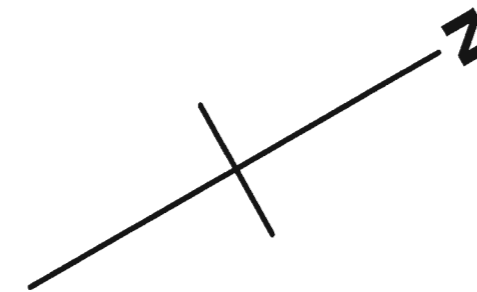
COMMUNE DE GRIMENTZ

1 : 2500

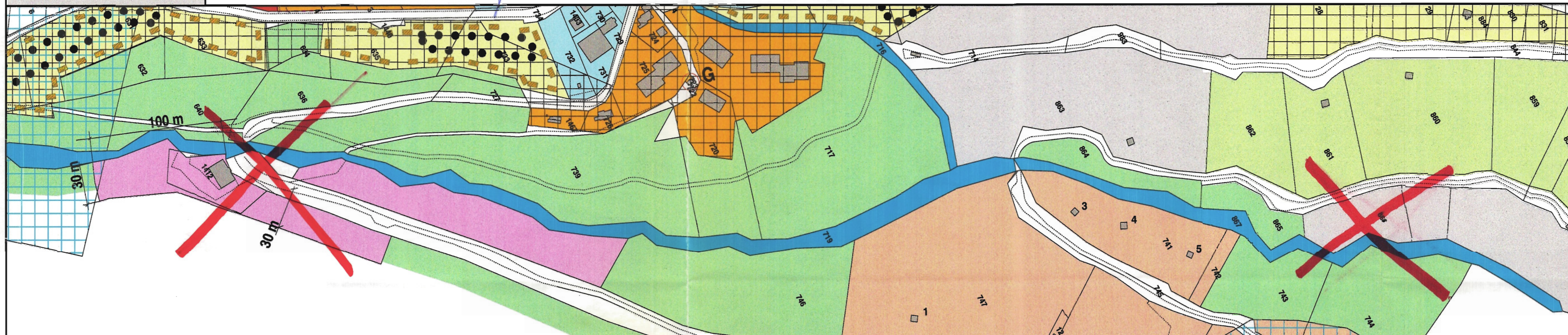
MODIFICATION DU PLAN DE ZONES Route de Morasse et Route des Fios

L'atteste:

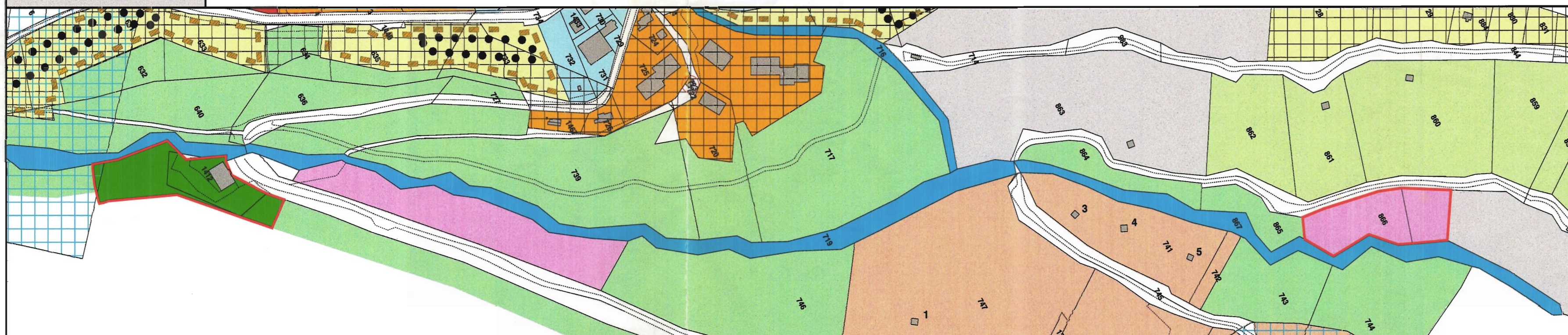
Le chancelier d'Etat:



ANCIEN ETAT



NOUVEL ETAT



LEGENDE

- 2 Zone du village
- 2 Zone d'épaississement du village
- 2 Zone d'habitations collectives 0.70
- 2 Zone d'habitations collectives 0.50 hauteur 13.50 m
- 2 Zone d'habitations collectives 0.50 hauteur 10.00 m
- 3 Zone mixte d'équipements publics et touristiques
- 3 Zone mixte de constructions 0.50 et d'éq. publics et tourist.
- 2 Zone d'habitations individuelles 0.30
- 3 Zone artisanale
- 2 Zone de constructions et d'installations publiques
- 3 Zone destinée à la pratique des activités sportives
- 3 Zone des mayens
- 3 Zone agricole
- 3 Zone agricole protégée
- 3 Zone de protection du paysage
- Zone de protection archéologique
- Aire forestière
- Danger moyen
- Danger limité
- Avalanches rouges, avalanches bleues
- Plans d'affectation spéciaux
- Plages d'implantation

NOUVELLES ZONES

R. RUDAZ S.A. Sierre avril 2001