

commune de ayer aménagement local

Homologué par le Conseil d'Etat
en séance du **19 JAN. 2000** Mottec - Pralong


Droit de sceau: Fr. 60.-

L'atteste:
Le chancelier d'Etat:

[Signature]



AYER, Le 26.01.1999



LE PRESIDENT :


LE SECRETAIRE :

[Signature]

Légende :


Degrés de sensibilité :

2




Zone du centre des villages

2



Zone d'habitations individuelles 0.30

3




Zone de constructions et d'installations d'intérêt général C

3




Zone de mayens

3




Zone agricole

3




Zone de protection du paysage



Aire forestière



Zone de dangers :
avalanches rouges, avalanches bleues



P.A.S. - plan d'affectation spécial

Monuments culturels dignes de protection :



Patrimoine architectural



Intégration au site

plan d'affectation des zones

1014/0006

échelle : 1:2'000	révision du PAL : 1987	format : 0,22 m2	date : novembre 87	mod. : 01.02.89 09.01.90 11.10.90	22.10.90 13.02.92 04.92 26.05.93	22.06.93 10.12.97 17.06.98 09.02.99
----------------------	------------------------------	---------------------	-----------------------	--	---	--

bernard ogier, arch. sia fsai, dipl. epfl, urbaniste fus, place du midi 48, 1951 sion 1, tél. 027/322'76'06, fax 027/323'72'19

Approuvé par l'Assemblée primaire le : **26.01.1999**

Homologué par le Conseil d'Etat le :