










Homologué par le Conseil d'Etat  
En date du 04 DEC 2002  
Droit de sceau: Fr. 1.00  
L'atteste:  
Le chancelier d'Etat:



CANTON DU VALAIS ARRONDISSEMENT VI		COMMUNE D'AYENT	
FOLIO N° 31			
Echelle 1 : 500			
CADASTRE FORESTIER			
Mise à l'enquête selon : - la loi fédérale sur les forêts, art. 10 et art. 13 - l'ordonnance cantonale sur la constatation de la forêt, art. 3			
<b>Légende</b>			
<b>Forêt:</b>			
 Constatation définitive de la forêt selon art. 10 de la loi fédérale sur les forêts, concernant uniquement les zones de constructions et leurs environs, avec piquetage et relevé de géomètre			
 Haie-bosquet à titre indicatif, selon règlement communal, art. 90 et 91 du RCCZ			
<b>Plan de zone :</b>			
 Limite de la zone à bâtir Intérieur de la zone à bâtir			
Le géomètre :		L'inspecteur d'ard. VI :	
 B. JOLLIE Géomètre officiel		 B. JOLLIE Inspecteur d'ard. VI	
L'ingénieur forestier :		La Commune :	
 B. JOLLIE Ingénieur forestier		 B. JOLLIE Commune d'Aient	