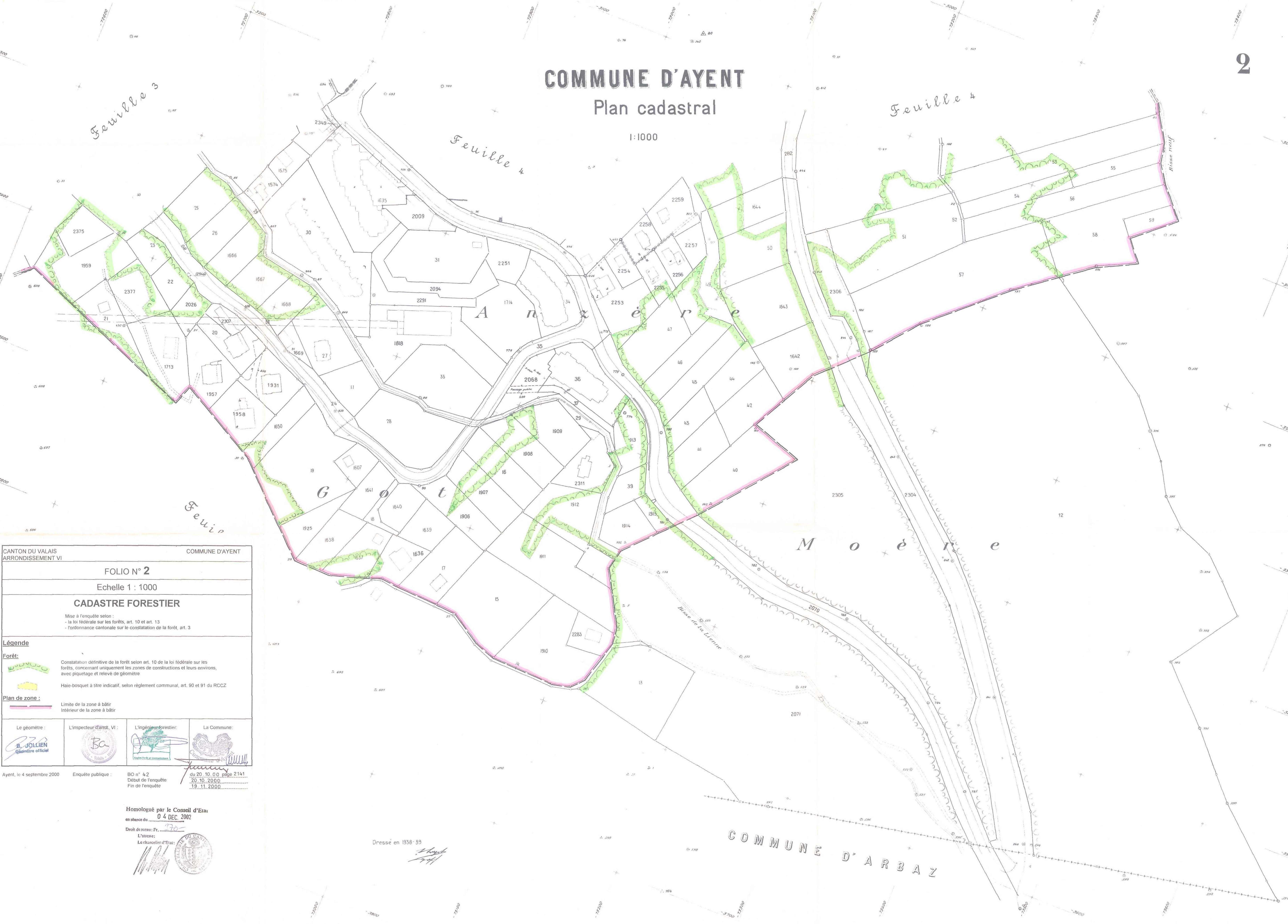


# COMMUNE D'AYENT

## Plan cadastral

1:1000



CANTON DU VALAIS  
ARRONDISSEMENT VI

COMMUNE D'AYENT

FOLIO N° 2


Echelle 1 : 1000


CADASTRE FORESTIER

Mise à l'enquête selon :  
- la loi fédérale sur les forêts, art. 10 et art. 13  
- l'ordonnance cantonale sur le constatation de la forêt, art. 3


**Légende**


**Forêt:**


 Constatation définitive de la forêt selon art. 10 de la loi fédérale sur les forêts, concernant uniquement les zones de constructions et leurs environs, avec piquetage et relevé de géomètre


 Haie-bosquet à titre indicatif, selon règlement communal, art. 90 et 91 du RCCZ


**Plan de zone :**


 Limite de la zone à bâtir

 Intérieur de la zone à bâtir

Le géomètre :  
  
B. JOLLIER  
Géomètre officiel

L'inspecteur d'arrdt. VI :  
  
Ba

L'ingénieur forestier :  
  
E. J. J. J.

La Commune :  
  
Ayent

Ayent, le 4 septembre 2000

Enquête publique :

BO n° 42  
du 20. 10. 00 page 2141  
Début de l'enquête  
20. 10. 2000  
Fin de l'enquête  
19. 11. 2000

Homologué par le Conseil d'Etat  
en séance du 04 DEC. 2002

Droit de sceau : Fr. ....

L'atteste :  
Le chancelier d'Etat :  
  


Dressé en 1938-39

COMMUNE D'ARBAZ