



## CADASTRE FORESTIER

Mise à l'enquête selon la loi fédérale sur les forêts

art.10, al.2 et art.13 al.1  
L'ordonnance cantonale sur la constatation de la forêt art.3

### Légende:

Forêt:  Constatation définitive de la forêt selon art. 10 de la loi fédérale sur les forêts, concernant uniquement les zones à bâtir, avec piquetage et relevé de géomètre

 Délimitation indicative de la forêt, en dehors de la zone à bâtir

Plan de zone:  Limite de la zone à bâtir

Homologué par le Conseil d'Etat  
séance du 11 JAN. 2012  
Droit de sceau: Fr. 510.-

L'atteste:  
Le chancelier d'Etat:

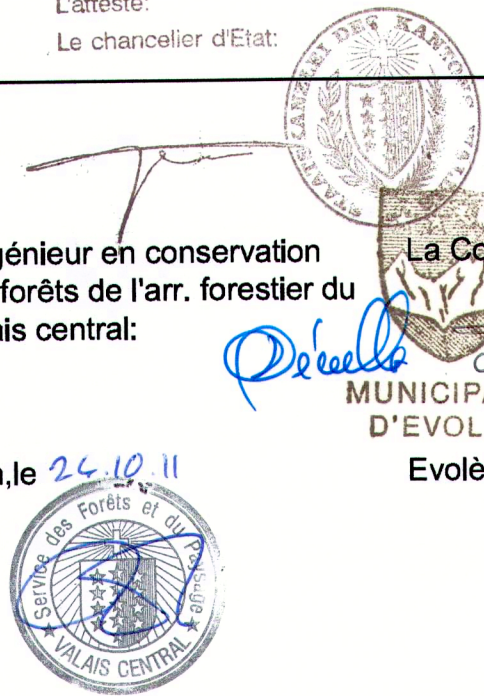
Mensuration  Périmètre Lot 4

Le géomètre: L'ing. forestier: L'ingénieur en conservation des forêts de l'arr. forestier du Valais central: La Commune:

Nax, le 1.10.2011 Evolène, le

Sion, le 24.10.11

Evolène, le 06.10.2011



Secteur: " Lanna " / 1:1000

Lanna

Plan cadastral mis à jour le 1 mars 2011

Vers.	DATE	DESSIN	CONTROLE
Etabl.	19.05.10	E.F.	E.F.
Modif.	01.03.11	N.M.	E.F.
Modif.			

N° Trav. 56705

Format: 0.95 m2

