

CANTON DU VALAIS  
ARRONDISSEMENT 5

COMMUNE D'EVOLÈNE

CADASTRE FORESTIER  
1 : 500

Homologué par le Conseil d'Etat  
24 MAI 2006

Mise à l'enquête selon la loi fédérale sur les forêts  
Art. 10, al. 2 et art. 13, al.1

L'ordonnance cantonale sur la constatation de la forêt art. 12

Droit de sensu: Fr. 370.-  
Le chancelier d'Etat:

Légende :

Forêt :

Zône à bâtir :


Zône à bâtir du plan cadastral concerné

Constatation de la forêt selon art.10 de la loi fédérale sur les forêts, concernant uniquement les zones à bâtir et leurs environs immédiats, avec piquetage et relevé de géomètre

Périmètre de la zone à bâtir, établi selon les anciens plans cadastraux


Le géomètre:

Nax, le 5.4.2006

  
P. SCHMID  
Géomètre officiel


L'ingénieur forestier :

Evolène, le 05.07.06


  
Evolène, le 10.07.06

L'inspecteur d'arrondissement 5  
du service des forêts et  
du paysage

Bramois, le 16.05.06

  
MUNICIPALITÉ  
D'EVOLÈNE

La commune :

  
MUNICIPALITÉ  
D'EVOLÈNE

Plan cadastral 13 La Confrarie

55'732, 08

Plan cadastral mis à jour janvier 2004.  
Mensuration fédérale en cours

Vers.	Date	Dessin	Contrôle
Etabl.	15.03.2006	PAP	MM