














affectation de zones

-  zone vieux village (VV)
 zone extension village (EV)
 zone résidence moyenne densité (R6)
 zone résidence coteau, villas (R4)
 zone artisanale (A1)
 zone de constructions et d'installations publiques (ZIG A)
 zone de constructions et d'installations publiques (ZIG B)
 zone protection du paysage
 zone à aménager
 zone archéologique
 zone à risque archéologique
 bâtiments intéressants
- à titre indicatif :
- aire forestière


□□□□

martigny - sion
ami delaloye
j+n. widmann

échelle : 1 / 2'000

date : janvier 1997

adopté par le Conseil communal en séance du : 14.05.1992.

le président : *M. D.* le secrétaire :

approuvé par le Conseil général en séance du : 25.03.1997

le président :  le secrétaire :

homologué par le Conseil d'Etat en séance du :

