



**PAD TELECABINE**  
VERCORIN  
**PERIMETRE DU PAD**

**PAD 7**

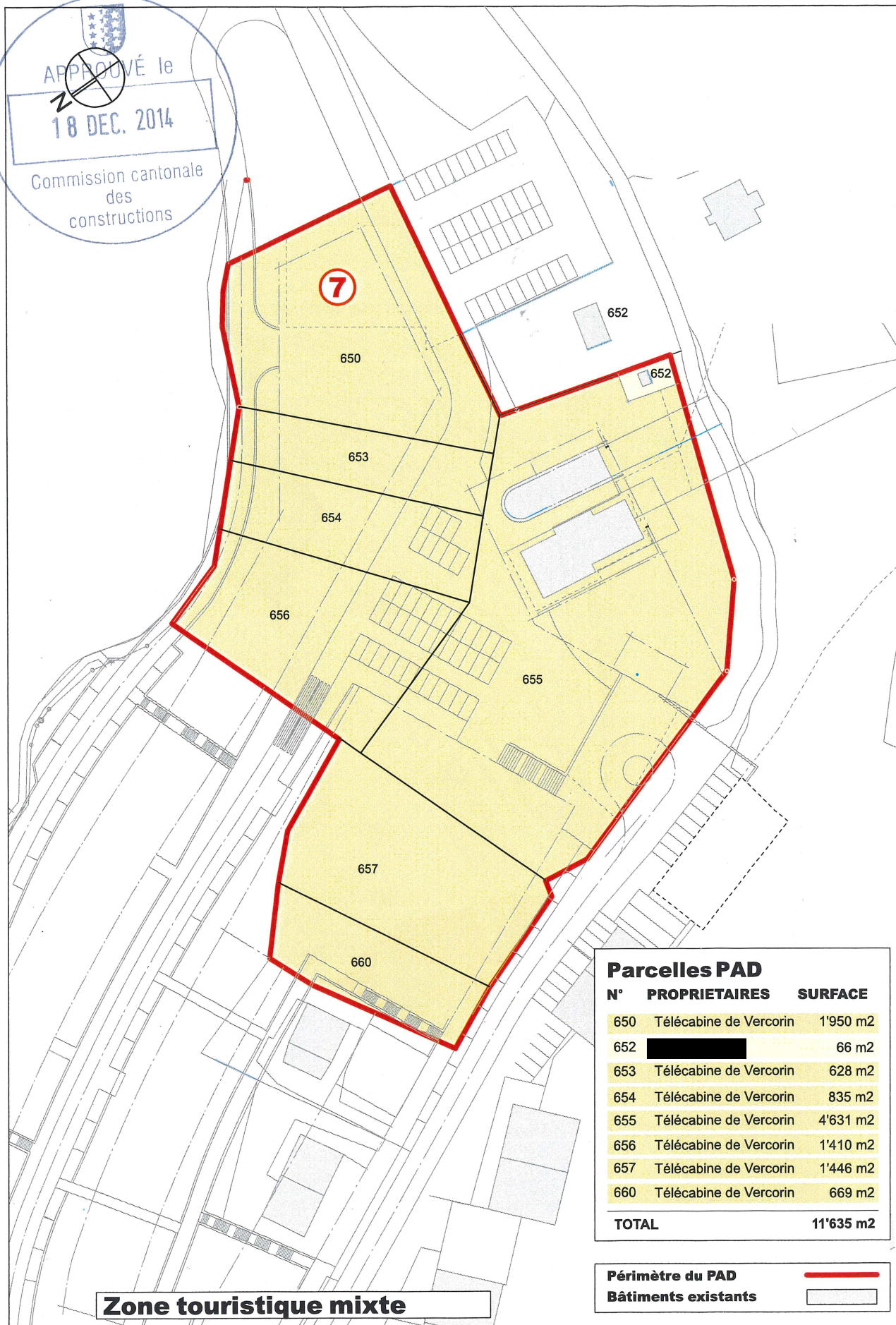

**EM**  
andré meillard  
architecte sia

**R**  
Renggli  
Architectes  
EPF ETS SIA

Echelle 1/2000  
Sierre, le 28.03.2014  
mod. , le 26.05.2014

ANNEXE  
**3.1**





### Parcelles PAD

N°	PROPRIETAIRES	SURFACE
650	Télécabine de Vercorin	1'950 m2
652		66 m2
653	Télécabine de Vercorin	628 m2
654	Télécabine de Vercorin	835 m2
655	Télécabine de Vercorin	4'631 m2
656	Télécabine de Vercorin	1'410 m2
657	Télécabine de Vercorin	1'446 m2
660	Télécabine de Vercorin	669 m2
TOTAL		11'635 m2

Périmètre du PAD  
Bâtiments existants



**PAD TELECABINE** **PAD 7**  
**VERCORIN**  
**PARCELLAIRE et SURFACES**

**am**  
andré meillard  
architecte sia

**R**  
Renggli  
Architectes  
EPF ETS SA

Echelle 1/1000  
Sierre, le 28.03.2014  
mod., le 26.05.2014

ANNEXE  
**3.2**

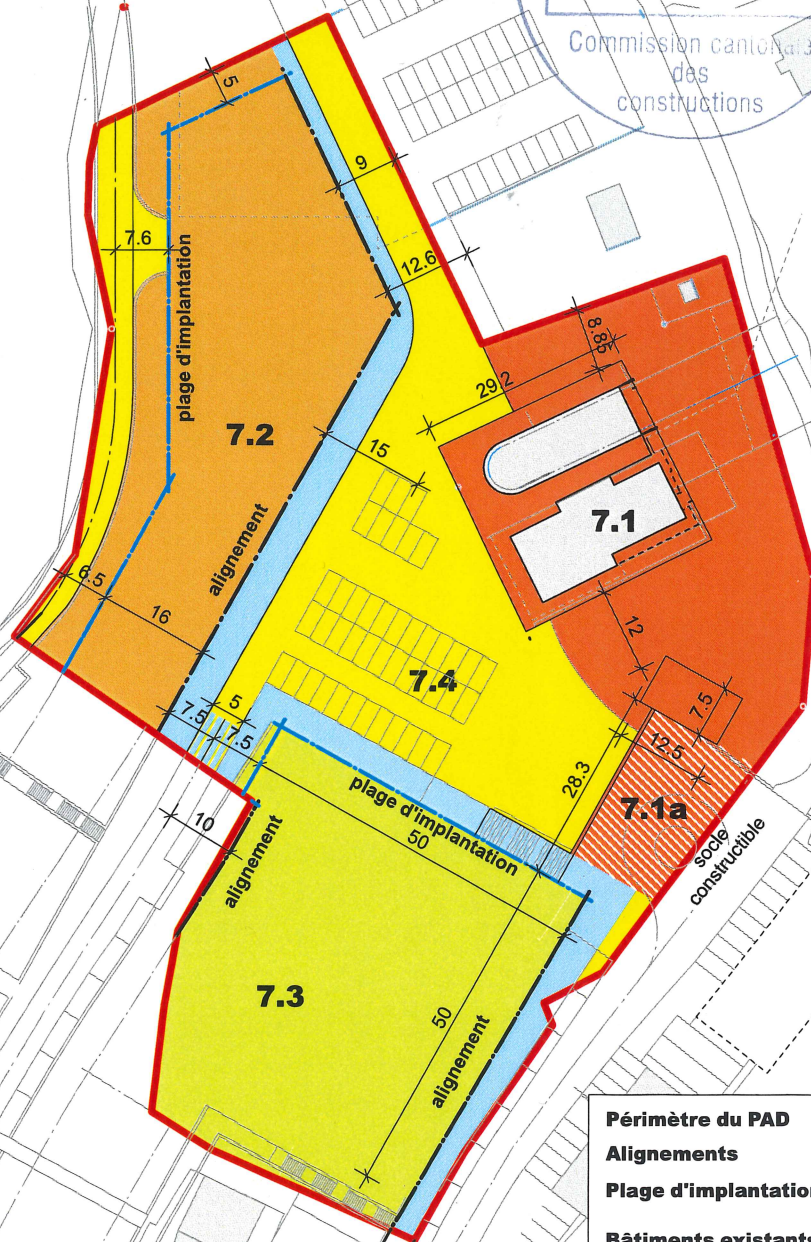




APPROUVÉ le

18 DEC. 2014

Commission cantonale  
des constructions



Périmètre du PAD

Alignements

Plage d'implantation

Bâtiments existants

7.1 Secteur des infra-  
structures de la télécabine

7.1a Zone constructible

7.2 Secteur des constru-  
ctions Nord/Est

7.3 Secteur des constru-  
ctions Sud/ouest

7.4 Secteur des circula-  
tions et stationnements

Espace piétons

**Zone touristique mixte**



**PAD TELECABINE**

VERCORIN

**PLAN D'AMENAGEMENT**

**PAD 7**

**em**  
andré meillard  
architecte sia

**R**  
Renggli  
Architectes  
EPF ETB SIA

Echelle 1/1000

Sierre, le 28.03.2014  
mod. , le 26.05.2014

ANNEXE

**3.3**