

PISTES DE SKI EN ZONE À BÂTIR


PLANIFICATION DU DOMAINE SKIABLE
DE VERCORIN

SITUATION PARCELLAIRE

Homologué par le Conseil d'Etat
en séance du 16 mai 2012

Droit de sceau: Fr. 540.- Echelle 1:2'000

L'atteste:
Le chancelier d'Etat:



08 MAI 2012

AUTEUR DU PROJET	ARRONDISSEMENT	DATE	PROJ.	DESS.	CONTR.
------------------	----------------	------	-------	-------	--------

		03.05.2012	FZ	EGF	FZ
--	--	------------	----	-----	----

a					
---	--	--	--	--	--


b					
---	--	--	--	--	--

c					
---	--	--	--	--	--

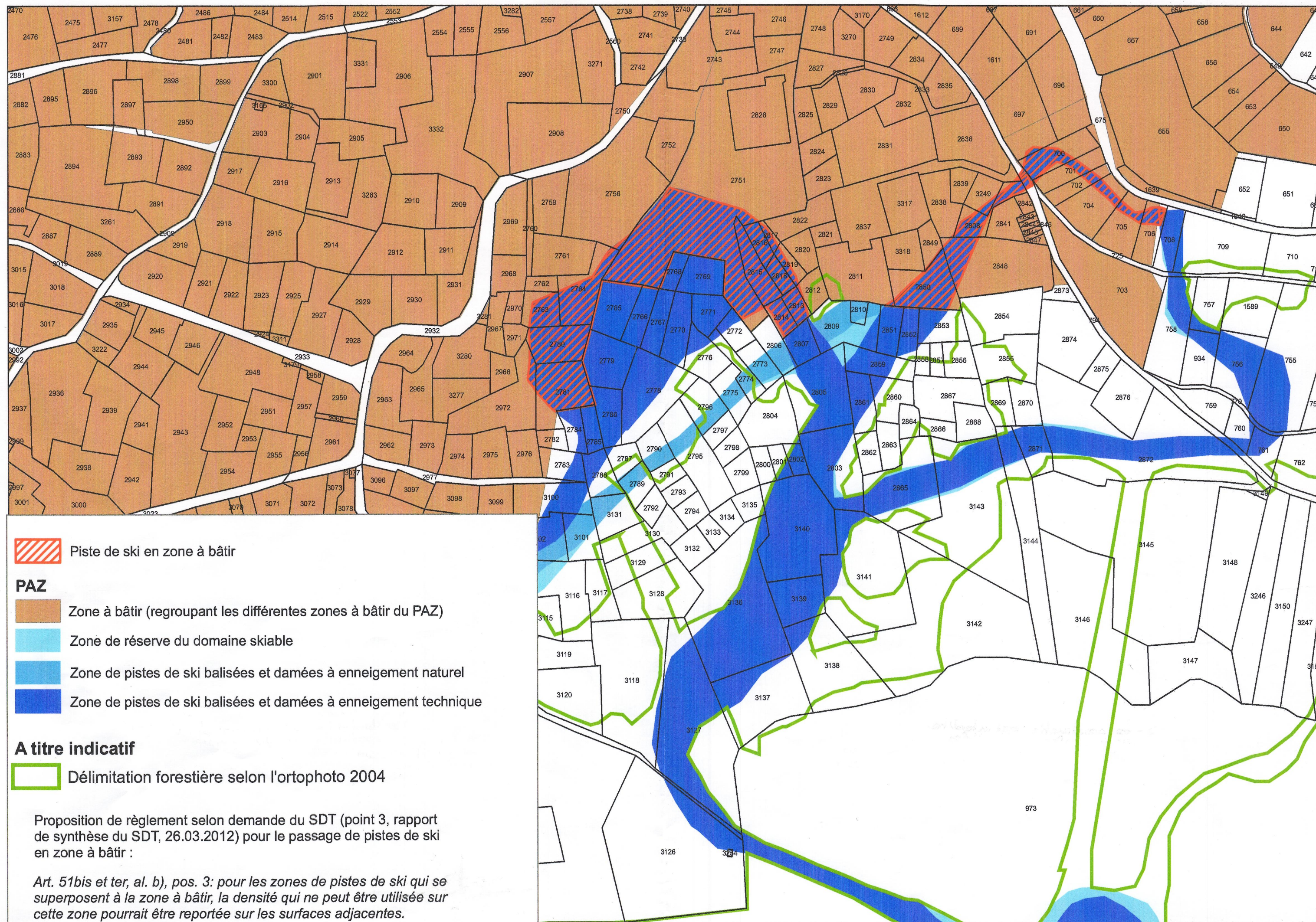
Formats	Surfaces	Proj. N° 400.566
---------	----------	------------------

x = 0.630	0.19 m2	W:\Entreprises\TéléVercorin\566 Géodatabase\566 Map
-----------	---------	---

y = 0.297		
-----------	--	--



DROSESA SA
Ecologie appliquée
Ch. de la Poudrière 36, 1950 Sion
tél. 027/323 70 17 fax 027/323 70 62



Piste de ski en zone à bâtir

PAZ

- Zone à bâtir (regroupant les différentes zones à bâtir du PAZ)
- Zone de réserve du domaine skiable
- Zone de pistes de ski balisées et damées à enneigement naturel
- Zone de pistes de ski balisées et damées à enneigement technique

A titre indicatif

Délimitation forestière selon l'orthophoto 2004

Proposition de règlement selon demande du SDT (point 3, rapport de synthèse du SDT, 26.03.2012) pour le passage de pistes de ski en zone à bâtir :

Art. 51bis et ter, al. b), pos. 3: pour les zones de pistes de ski qui se superposent à la zone à bâtir, la densité qui ne peut être utilisée sur cette zone pourrait être reportée sur les surfaces adjacentes.