

Tous droits réservés  
L'utilisation de ce plan à des fins commerciales et pour des publications de tout genre est soumise à autorisation (art.2, 2e alinéa de la loi fédérale du 21 juin 1935 concernant l'établissement de nouvelles cartes nationales). Les infractions peuvent être poursuivies par voie pénale.

## Collombey-Muraz



## CADASTRE FORESTIER

PLAN N° 31


Délimitation du périmètre : Hubert Rappo, inspecteur du IXème Arrondissement  
 Relevé : Bureau de géomètres G.Rey-Bellet SA

 Mise à l'enquête : limite de la forêt par rapport au terrain à bâtir

 Mise en consultation : limite de la forêt en dehors des zones à bâtir

Pour approbation des délimitations forestières


Homologué par le Conseil d'Etat  
en séance du 14 AOUT 2002


Droit de sceau: Fr. 610-  
L'atteste:  
Le chancelier d'Etat: 

L'inspecteur du IX<sup>ème</sup> arrondissement

Le géomètre officiel

**Christophe CACHAT**  
Ing. rural et géom. EPF/SIA  
Géomètre officiel



	Georges Rey-Bellet SA BUREAU D' INGENIEURS ET GEOMETRES		Etat cadastral : février 2002		Monthey, février 1992
	Av. Crochetan 2 1870 Monthey ☎ 024/471.15.18 Fax 024/471.88.70		Echelle 1:1000	Surface 0.75	

Folio 27