













commune de collombey-muraz

04

PLAN D'AFFECTATION DES ZONES

Modifications partielles du PAZ

Légende

- | | | | |
|---|---|---|--------------------|
|  | Zone village II |  | Périmètre modifié |
|  | Zone extension village II |  | Zone archéologique |
|  | Zone habitation faible densité A |  | Parcelles |
|  | Zone constructions et installations publiques A |  | batiments |
|  | Zone constructions et installations publiques B | | |
|  | Zone constructions et installations publiques C | | |
|  | Zone affectation différée | | |
|  | Agricole | | |

Homologué par le Conseil d'Etat

en séance du24 NOV. 2010.

Droit de sceau: Fr.207.-

L'atteste:

Le chancelier d'Etat:

Juin 2010

échelle 1/2'000

Approuvé par l'Assemblée primaire en date du : 17 décembre 2007

La présidente :

Josiane Granger

Le secrétaire :

Gérard Parvex

Homologué par le Conseil d'Etat le :

Aménagement du territoire :

priod
dayer

rte de lentine 30, 1950 sion
t. 027 395 10 42 f. 027 395 10 56 n. 079 388 85 70
e. prioddayer@netplus.ch

Cartographie :



TechnoSite Sarl
Chemin de l'Institut 28
1967 Bramois
Tel. 027/323.18.39
E-Mail: info@technosite.ch

Modification partielle du PAZ et RCCZ
Modifications 2d
ECHELLE : 1:2'000

Plan N° 04

