














Planungszonen

 Planungszonen 5.88 ha

Bestehende Bauzonen

-  Dorfzone
-  Wohnzone
-  Arbeitszone
-  Mischzone
-  Zone für öffentliche Bauten und Anlagen
-  Zone für touristische Aktivitäten
-  Zone für Sport und Erholung

Hinweise


-  Gewässer
-  Projektierte Gebäude
-  Gewässerraum
-  ISOS - Perimeter
-  Lawinzonen mit erheblicher Gefährdung
-  Hochwasser mit erheblicher Gefährdung

N
↑
Auflageexemplar

Beschlossen durch den Gemeinderat am: 15.12.2020
 Der Präsident:  Die Schreiberin: 
 Gerhard Klechler Brigitte Laube

Gemeinde Goms Plan 6.4

Planungszonen Blitzingen 1:2'500

Format: 630 x 600 / Plan-Nr. 172001.6.4		
Gez	Kontr	Datum
ab	uj	15.12.2020
		
PLANAX AG Ingenieure, Geometer, Raumplaner dipl. Ingenieure ETH/SIA/USIC, pat. Ing.-Geometer Brig - Visp - Ulrichen - Zermatt www.planax.ch , info@planax.ch		