




Legende


Festlegungen

Planungszone 

Hinweise

Gemeindegrenze 


Wald 

Bauzonen 


Beschlossen durch den Gemeinderat
am Montag, 04. Mai 2020.

Gemeindepräsident Gemeindeschreiber

Roger Kalbermatten *Bernd Kalbermatten*



Auflage



Basler & Hofmann **PLAN A+**
Ingenieure, Planer und Berater
Industriestrasse 1, CH-3052 Zollikofen
Raumplanung & Alpin Management
Sebastiansplatz 1, CH-3900 Brig

Planungszonen | Gemeinde Saas-Fee

Gebiete: Inneri und Üsseri Leeni, Inneri und Üsseri Wichulti, Üsseri Wildi

Situation 1 : 2'500					
Änd.		Datum	Gez.	Gep.	Visiert
A	Auflage	30.04.2020	ram	ca	
Plan Nr.: 20858_001b		Format: 29 x 42	Plotdatum: 30.04.2020	Filename 20858_Saas-Fee_Planungszone	