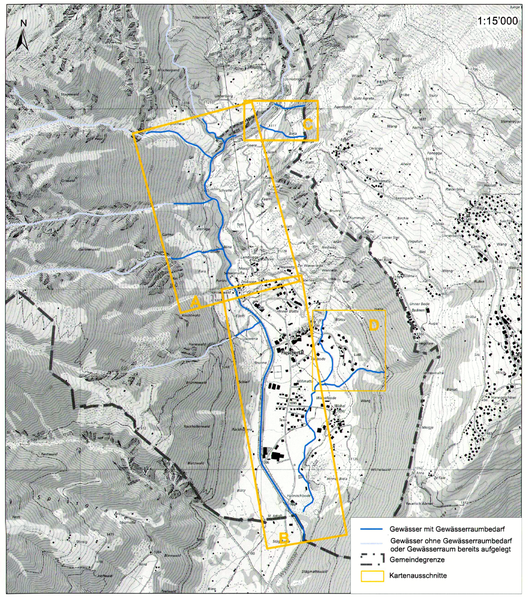

Zonen (Hinweisend)	Massgebende Schutzzonen	Untersuchter Gewässerabschnitt:
Bauzone	Schutzinventar regional	Gewässerachse
Landwirtschaftszone	Schutzinventar kantonal	Definitiver Gewässerraum
Festgestelltes Waldgebiet	Schutzinventar national	Gewässer offen
Sömmerungsgebiet		Gewässer irreversibel eingedolt

Gemeinde Fieschertal — Kanton Wallis

Auflageprojekt

DIE GEMEINDEVERWALTUNG VON FIESCHERTAL BESCHEINIGT HIERMIT, DASS DAS ZUR ÖFFENTLICHEN VERNEHMLASSUNG ANGESCHLAGENE UND IM AMTSBLATT VOM 3. NOV. 2023 AUSGESCHRIEBENE GEGENWÄRTIGE PROJEKT VOM 23. NOV. 2023 BIS 3. DEZ. 2023 BEI DER GEMEINDEKANZLEI ZUR EINSICHTNAHME AUFGELEGT WAR.

Fieschertal, DEN. 7. NOV. 2023

DIE GEMEINDEVERWALTUNG FIESCHERTAL

DER PRÄSIDENT — STEMPEL — DER SCHREIBER

HOMOLOGIERT DURCH DEN STAATSRAT
AN DER SITZUNG VOM ..... Vom Staatsrate genehmigt
STEMPELGEBÜHR: Fr. ..... In der Sitzung vom 7. Aug. 2024

STAATSKANZLER — DATUM — Siegelgebühr ... STEMPEL

Bestätigt:
Die Staatskanzlerin

Index	Art der Aenderung / Ergaenzung	Datum	Gez.	Gep.
d				
c				
b				
a	Anpassung GWR Balembach im Mündungsbereich	26.10.2023	fsc	swe

Öffentliche Auflage Gewässerraum Fieschertal

Auflageprojekt

Plan der Gewässerräume
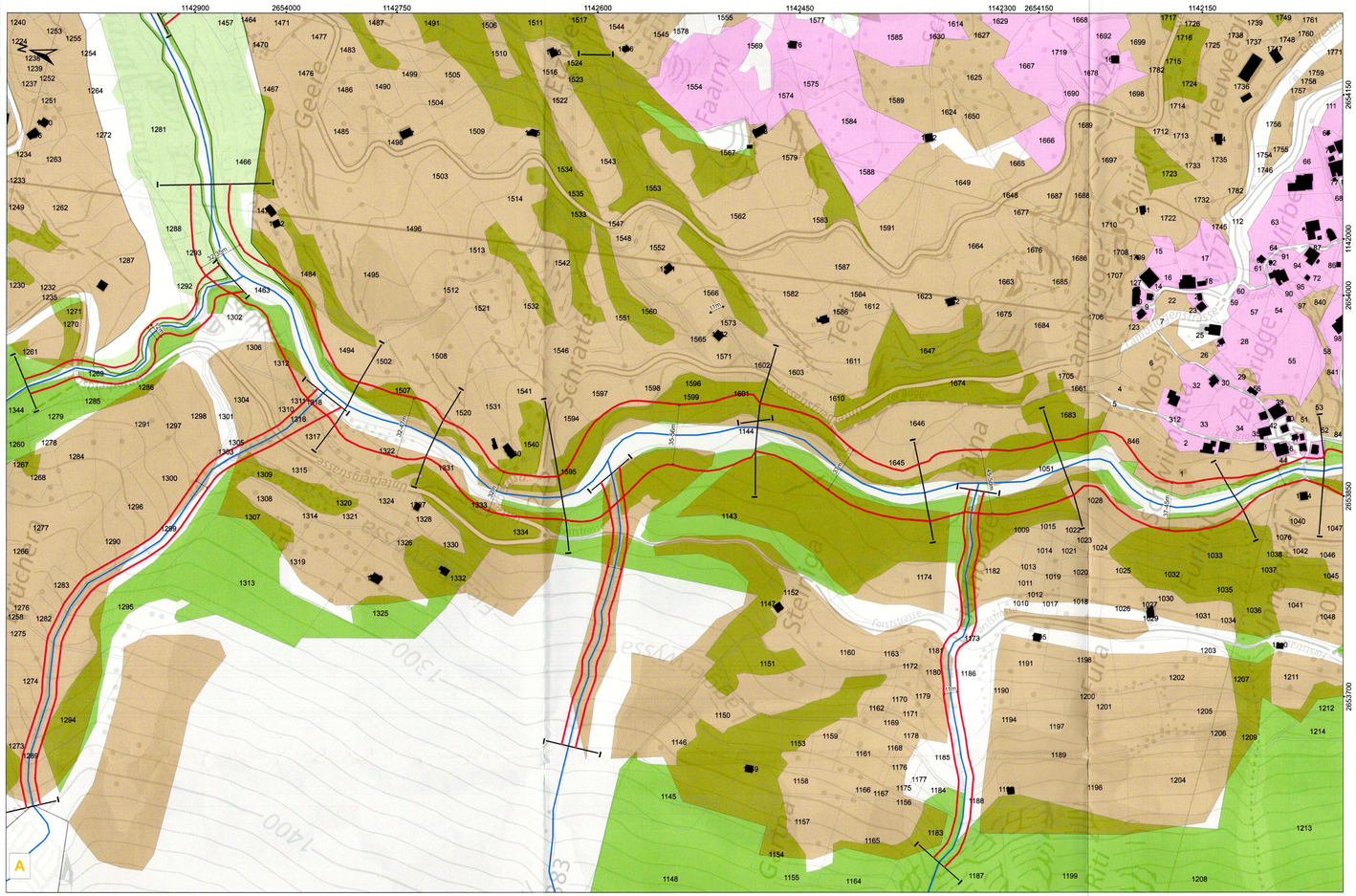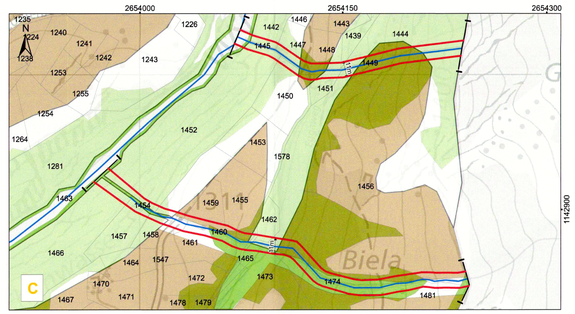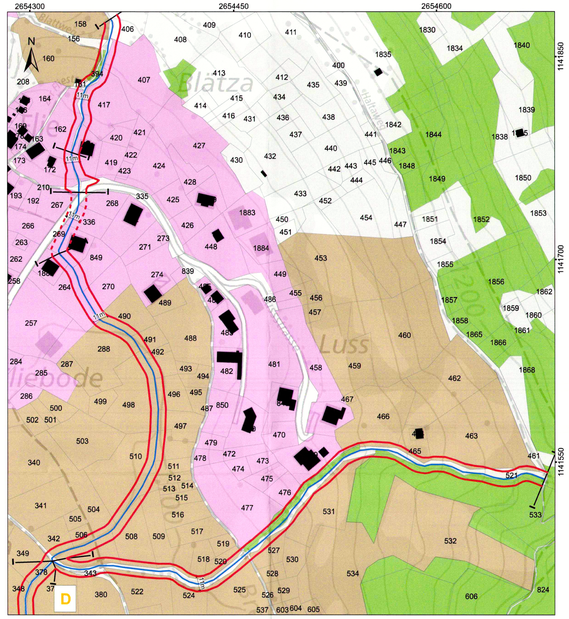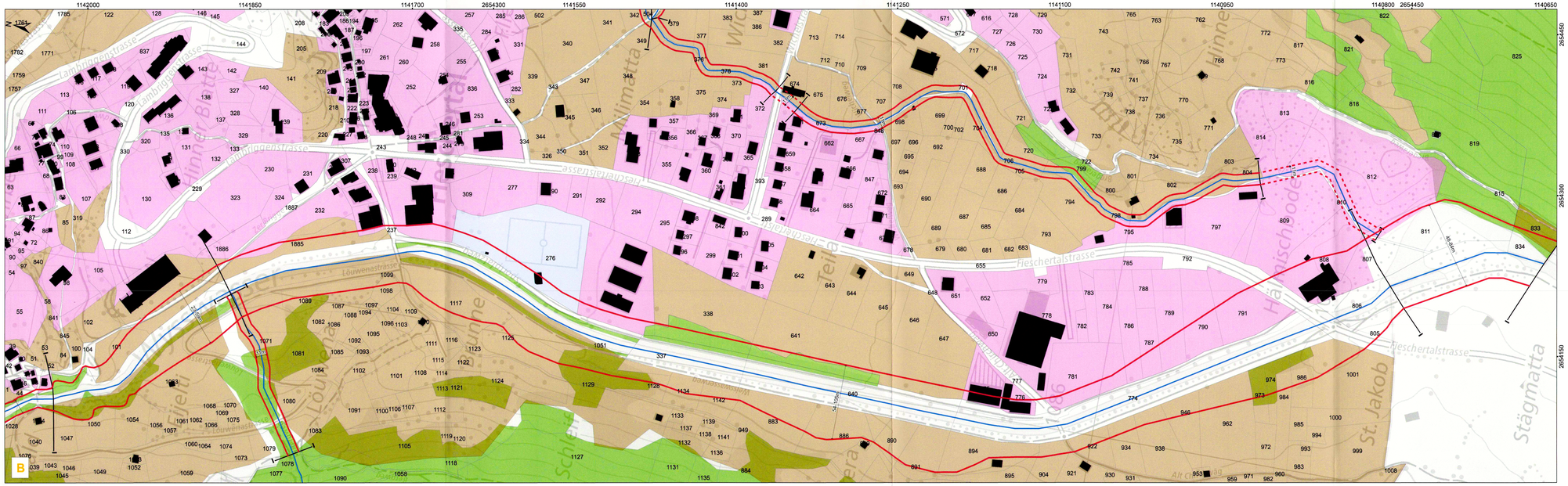
Massstab	Gezeichnet	fsc
1:2'000	Geprüft	swe
	Gesehen	
	Datum	Okt. 2023
Plan Nr: 230263_5_1_a	Format	594 x 960