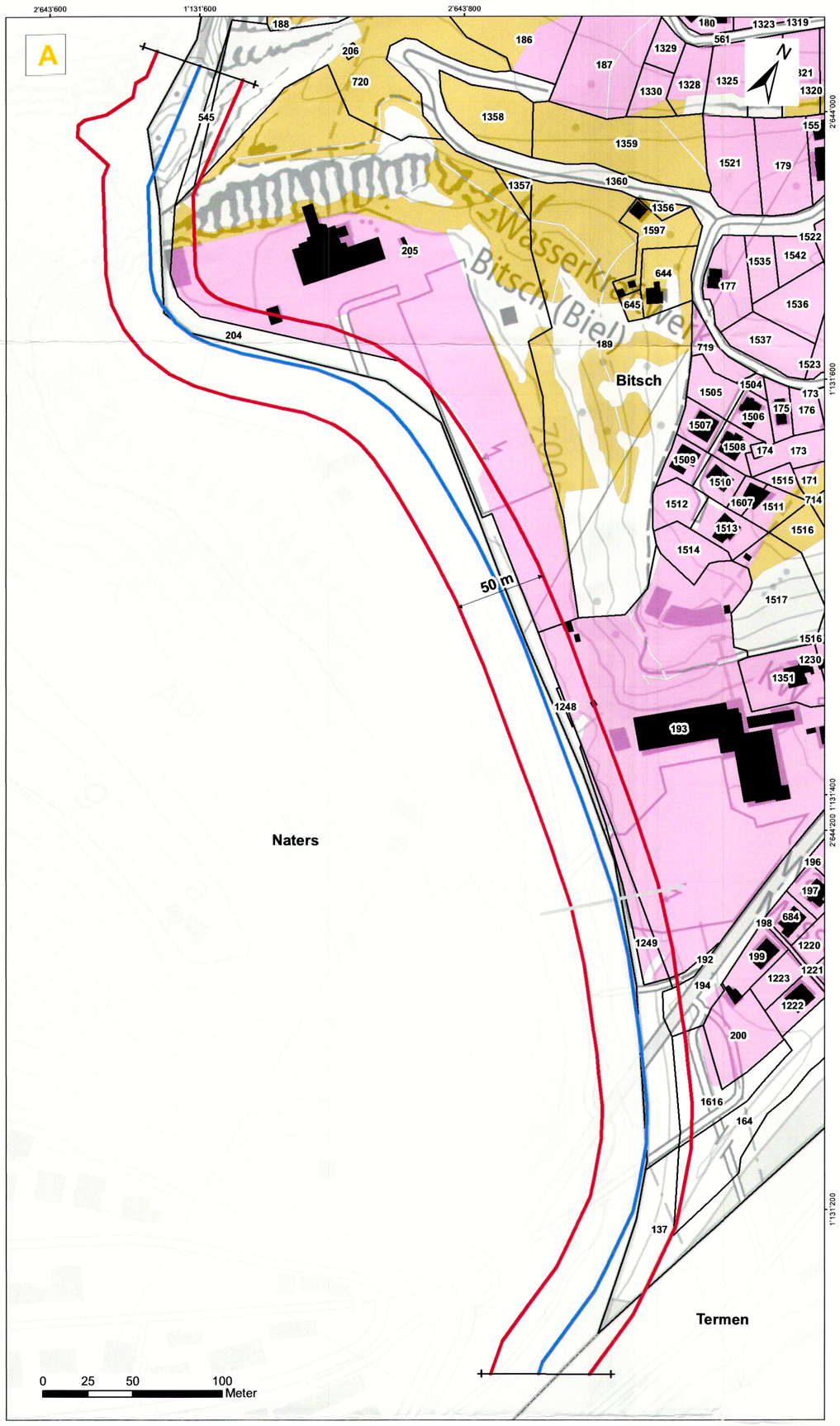

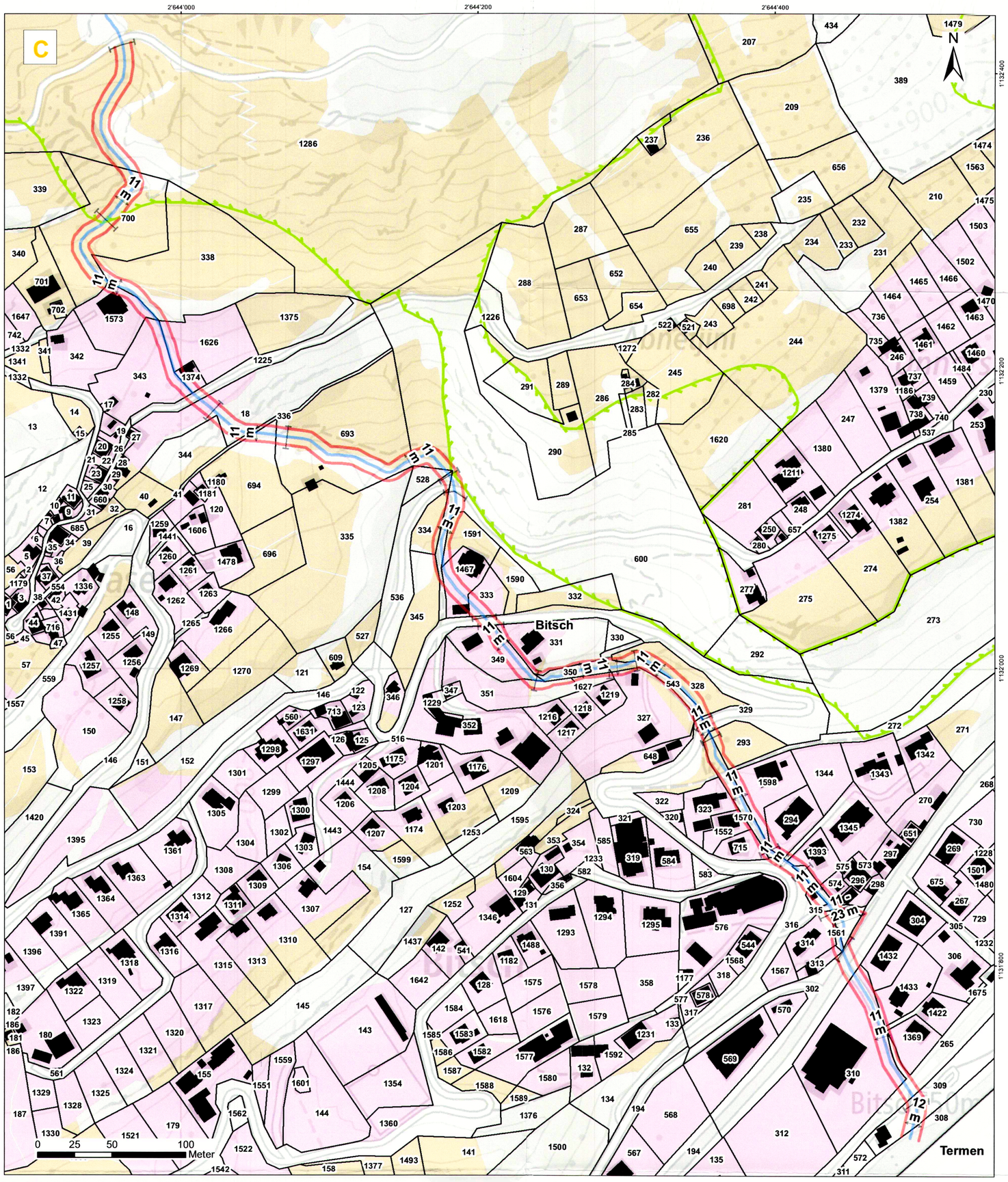

Gemeinde Bitsch | Kanton Wallis

Plananpassung aufgrund Einsprache

BITSCH, DEN 23. FEB. 2022

DIE GEMEINDEVERWALTUNG BITSCH
DER PRÄSIDENT STEMPEL DER SCHREIBER

GENEHMIGT DURCH DEN VORSTEHER
DES DEPARTEMENTES FÜR
VERKEHR, BAU UND UMWELT
SITTEN, DEN .....

Vom Staatsrate genehmigt.
In der Sitzung vom – 1. März 2023
Siegelgebühr ..... 1'000.– –

Bestätigt:
Die Staatskanzlerin

Index	Art der Aenderung / Ergänzung	Datum	Gez.	Gep.
b	Anpassung Plankopf gemäss Anforderung Rechtsdienst Kanton Wallis	16.02.2022	siwa	swe
a	Anpassung GWR Schnittgraben	24.02.2020	siwa	swe

Öffentliche Auflage Gewässerraum Bitsch

Auflageprojekt | B5

Detailplan Gewässerraum

geoformer
INGENIEURE. GEOLOGEN. PLANER
Sebastiansplatz 1
CH-3900 Brig-Glis
info@geoformer.ch
www.geoformer.ch
Tel. +41 (0)27 552 15 00

Massstab	1:2'000	Gezeichnet	siwa
		Geprüft	swe
		Gesehen	...
		Datum	
Plan Nr.:	D30016_5b	Format	59 x 70 cm

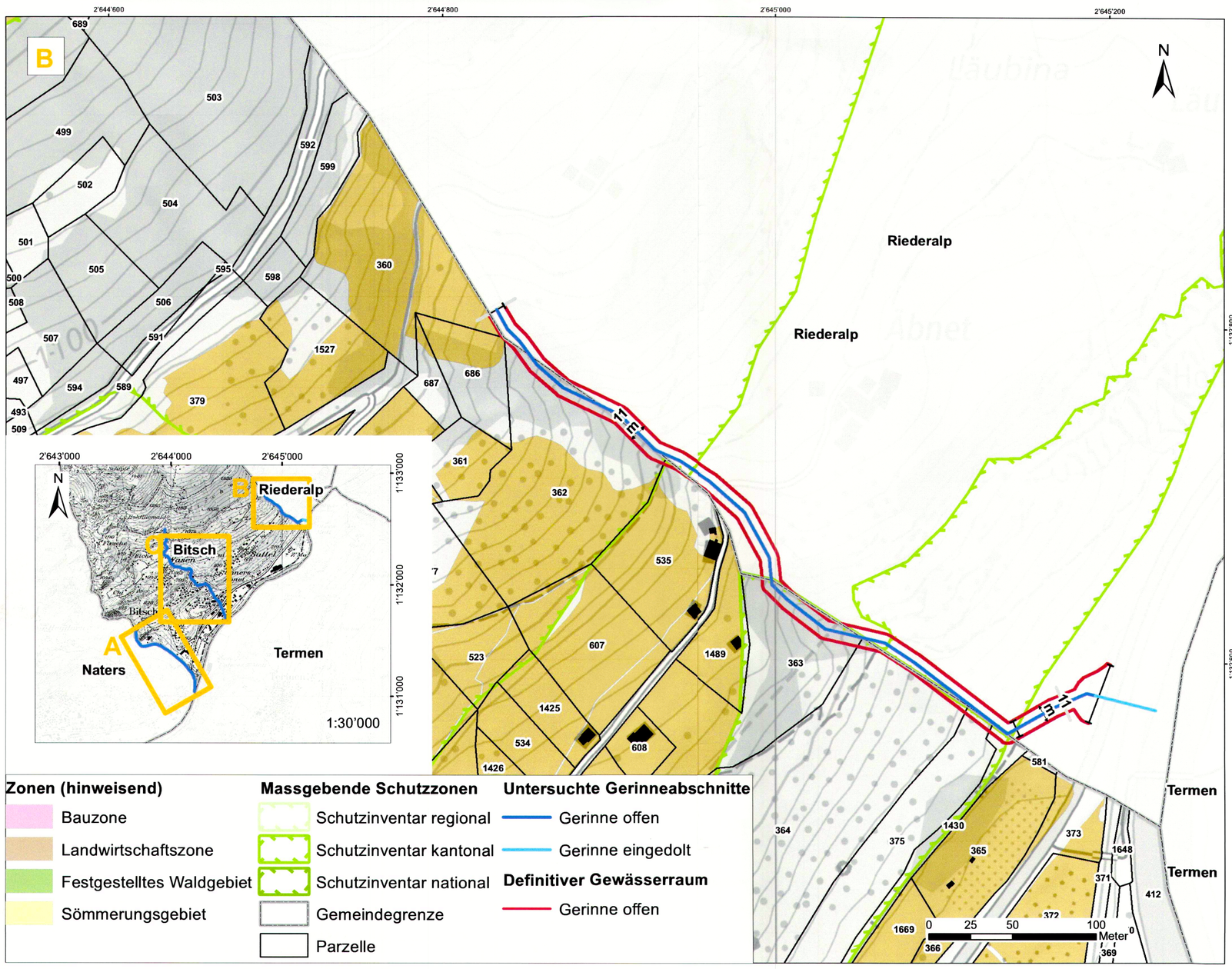

Zonen (hinweisend)
- Bauzone
- Landwirtschaftszone
- Festgestelltes Waldgebiet
- Sömmerungsgebiet

Massgebende Schutzzonen
- Schutzinventar regional
- Schutzinventar kantonal
- Schutzinventar national
- Gemeindegrenze
- Parzelle

Untersuchte Gerinneabschnitte
- Gerinne offen
- Gerinne eingedolt

Definitiver Gewässerraum
- Gerinne offen