Gemeinde Saas-Almagell **Kanton Wallis**

AUFLAGEPROJEKT

DIE GEMEINDEVERWALTUNG SAAS-ALMAGELL BESCHEINIGT HIERMIT, DASS
DAS ZUR ÖFFENTLICHEN VERNEHMLASSUNG ANGESCHLAGENE UND IM AMTSBLATT VOM
..07.07.22..... AUSGESCHRIEBENE GEGENWÄRTIGE PROJEKT
VOM ..07.07.22..... BIS ..10.10.22..... BEI DER GEMEINDEKANZLEI
ZUR EINSICHTNAHME AUFGELEGT WAR.

Saas-Almagell, DEN ..24.10.22.....
DIE GEMEINDEVERWALTUNG SAAS-ALMAGELL

DER PRÄSIDENT STEMPEL DER SCHREIBER

GENEHMIGT DURCH DEN VORSTEHER
DES DEPARTEMENTES FÜR
VERKEHR, BAU UND UMWELT
SITTEN, DEN.....

Vom Staatsrate genehmigt
In der Sitzung vom 15. Feb. 2023
Siegelgebühr 1004.–
Bestätigt:
Die Staatskanzlerin

Index	Art der Aenderung / Ergänzung	Datum	Gez.	Gep.
b				
a				

Gewässerraumfestlegung Gemeinde Saas-Almagell

Beilage Nr.	Projekt Nr. 2982	Plan Nr.

Plan Gewässerraum

Geoplan AG, Fussweg 7, 3940 Steg 027 / 932 21 81
Pronat AG, Rhonesandstr. 15, 3900 Brig-Glis 027 / 923 00 23

Massstab	Gezeichnet	VT, LB
1:2'000	Geprüft	EA
	Datum	14.01.2022
	Format	95 x 89.1

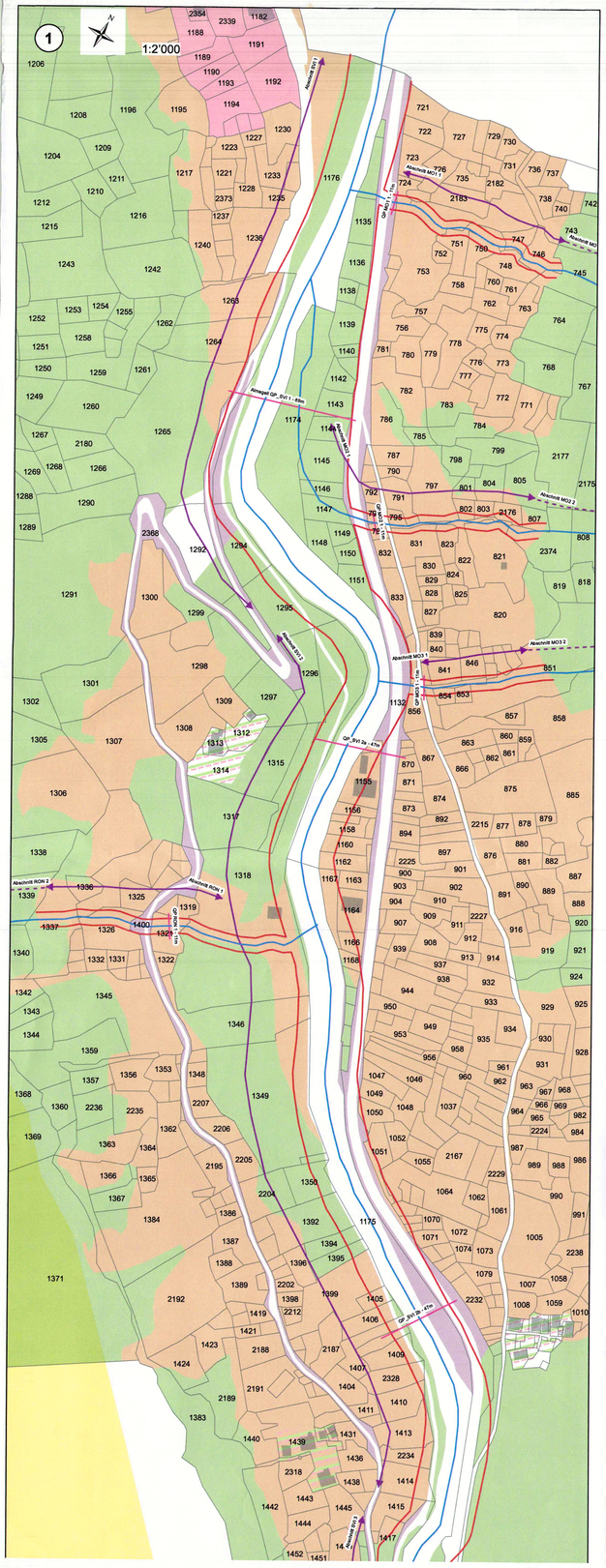

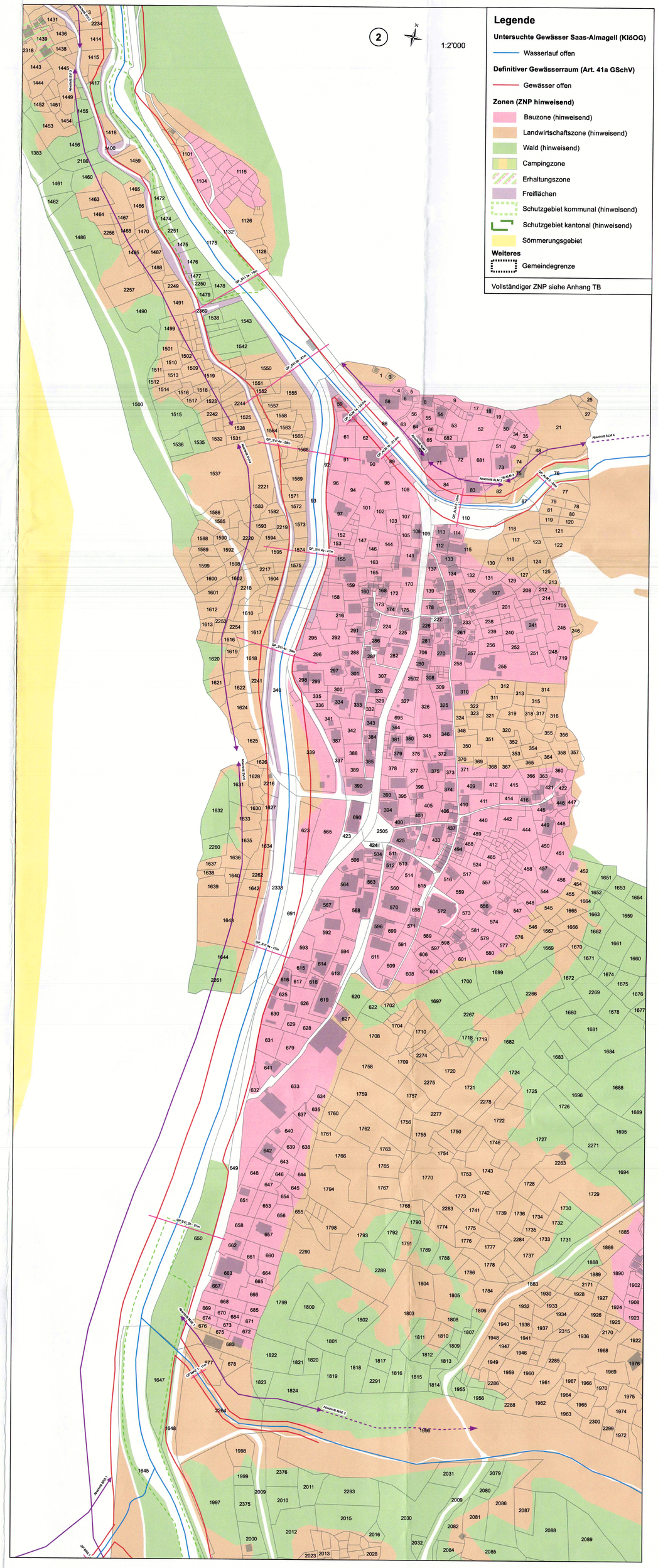

Legende

Untersuchte Gewässer Saas-Almagell (KlöOG)

- Wasserlauf offen

Definitiver Gewässerraum (Art. 41a GSchV)

- Gewässer offen

Zonen (ZNP hinweisend)

- Bauzone (hinweisend)
- Landwirtschaftszone (hinweisend)
- Wald (hinweisend)
- Campingzone
- Erhaltungszone
- Freiflächen
- Schutzgebiet kommunal (hinweisend)
- Schutzgebiet kantonal (hinweisend)
- Sömmerungsgebiet

Weiteres

- Gemeindegrenze
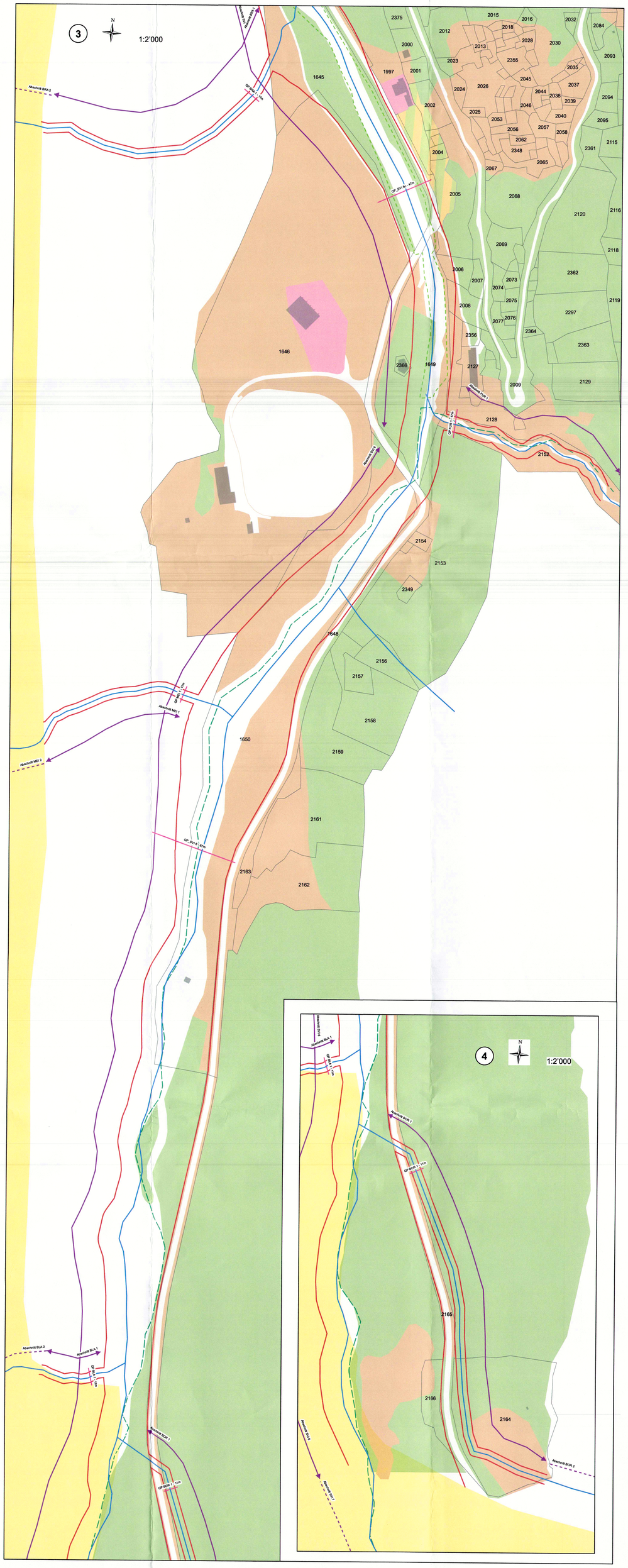
Vollständiger ZNP siehe Anhang TB