Vispa und Roorbach
von geoformer AG übernommen
1:3'000

Roorbach
von geoformer AG übernommen
1:3'000

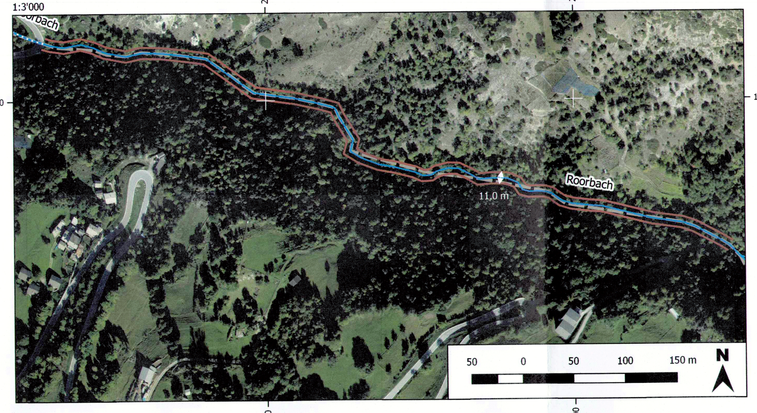

Riedbach
1:2'000

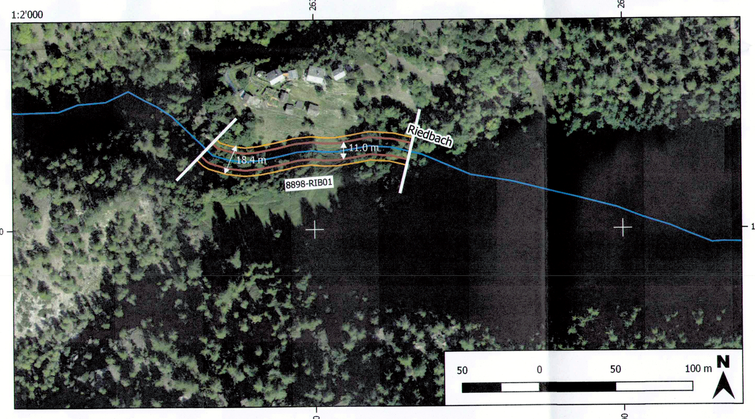

Mässlowina
1:2'000

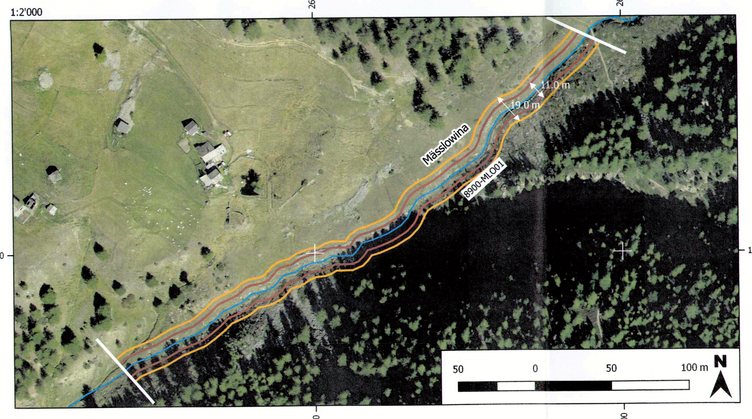

Übersicht
1:6'000

Landeskoordinaten LV95 (CH1903+)

Legende

- Gemeindegrenze
  Abschnittsunterteilung

kIöOG - Achsen
- Bach / Wildbach / Fluss offen
- Bach / Wildbach / Fluss eingedolt

Gewässerräume
- Gemäss Übergangsbestimmungen
- Effektiv
- Effektiver Gewässerraum der Dorfrüss gemäss SRP Ingenieure AG (2015) bereits aufgelegt

BAUHERR
GEMEINDE STALDENRIED

SRP INGENIEUR AG
Nordstrasse 16, CH-3900 Brig
P. Oliviers A, CH-1920 Martigny

Vom Staatsrate genehmigt
In der Sitzung vom 30. Nov. 2022
Siegelgebühr: Fr. 1'003.–
Bestätigt:
Der Staatskanzler:

OBJEKT
GEWÄSSERRÄUME STALDENRIED

PROJEKTTYP
STUDIE

TITEL
GEWÄSSERRÄUME GEMÄSS ÜBERGANGSBESTIMMUNGEN UND EFFEKTIVE GEWÄSSERRÄUME

INDEX	GEZ. / DAT.	GEP. / DAT.
ART DER ÄNDERUNG / ERGÄNZUNG		

INDEX	GEZ. / DAT.	GEP. / DAT.
ART DER ÄNDERUNG / ERGÄNZUNG		

INDEX	GEZ. / DAT.	GEP. / DAT.
ART DER ÄNDERUNG / ERGÄNZUNG		

MASSSTAB	GEZEICHNET / DATUM	BEILAGE	PLANNUMMER	INDEX
1:6'000 1:3'000, 1:2'000	DES / 12.11.2019 GEPRÜFT / DATUM LM / 12.11.2019		30117-08-S007 FORMAT 891x1189	

© SRP INGENIEURE AG
Weitergabe sowie Vervielfältigung dieses Dokuments, Verwertung und Mitteilung seines Inhalts sind nur mit unserer Zustimmung gestattet. Zuwiderhandlungen verpflichten zu Schadenersatz.
Alle Rechte für den Fall der Patent-, Gebrauchsmuster- oder Geschmacksmusterverteilung vorbehalten.