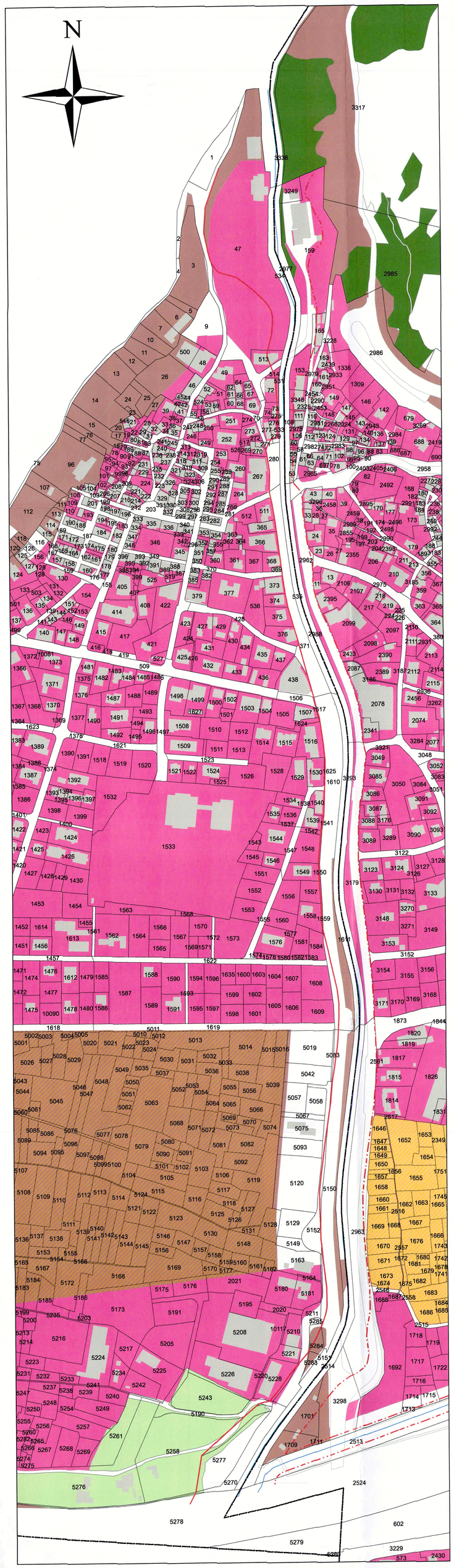

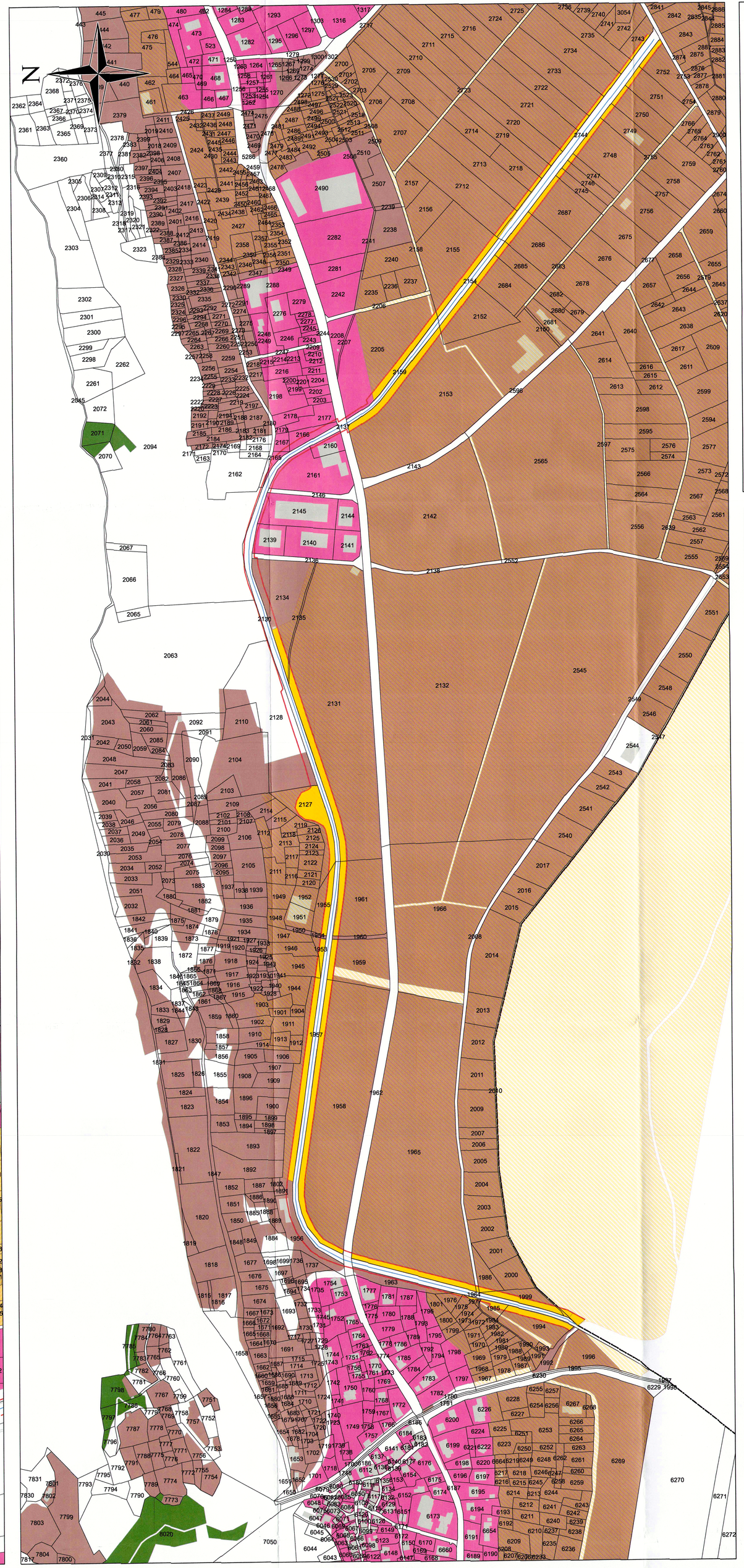

Legende

- Untersuchte Gewässer
- Gesamter Gewässerraum
- Gesamter Gewässerraum hinweisend
- Geschlossener Wald
- Gebäude
- Campingzone
- Gewerbezone
- Landwirtschaftszone 1
- Zone für Sport und Erholung
- Planungszone
- Parzellen mit Nummerierung
- Gemeindegrenzen
- Fruchtfolgefläche in GWR (16'598 m2)
- Fruchtfolgefläche

Lonza:
Natürliche Breite: 17.2 m
Theoretischer Gewässerraum: 50.0 m
Definierter Gewässerraum: 34.0-71.0 m

Grosse Grabu:
Natürliche Breite: 2.0 m
Theoretischer Gewässerraum: 12.0 m
Definierter Gewässerraum: 20.0-44.0 m

Tüechkanal:
Natürliche Breite: 2.0 m
Theoretischer Gewässerraum: 11.0 m
Definierter Gewässerraum: 11.0-17.0 m

Bratschbach:
Natürliche Breite: 1.3-1.5 m
Theoretischer Gewässerraum: 11.0 m
Definierter Gewässerraum: 11.0 m

Gemeinde Gampel-Bratsch **Kanton Wallis**

Ergänzende Unterlagen zum

AUFLAGEPROJEKT

~~DIE GEMEINDEVERWALTUNG GAMPEL-BRATSCH BESCHEINIGT HIERMIT, DASS DAS ZUR ÖFFENTLICHEN VERNEHMLASSUNG ANGESCHLAGENE UND IM AMTSBLATT VOM ..... AUSGESCHRIEBENE GEGENWÄRTIGE PROJEKT VOM ..... BIS ..... BEI DER GEMEINDEKANZLEI ZUR EINSICHTNAHME AUFGELEGT WAR.~~

Gampel DEN 12. April 2022
DIE GEMEINDEVERWALTUNG GAMPEL-BRATSCH

DER PRÄSIDENT STEMPEL DER SCHREIBER

GENEHMIGT DURCH DEN VORSTEHER DES DEPARTEMENTES FÜR MOBILITÄT, RAUMENTWICKLUNG UND UMWELT
SITTEN, DEN.....

Vom Staatsrate genehmigt
In der Sitzung vom 7. Sep. 2022
Siegelgebühr: Fr. 1'000.-
Bestätigt:
Der Staatskanzler:

Index	Art der Aenderung / Ergänzung	Datum	Gez.	Gep.
b				
a				

Gewässerraumfestlegung Gemeinde Gampel-Bratsch

Beilage Fruchtfolgeflächen	Projekt Nr. 3003	Plan Nr.: Beilage FFF

Plan zum Gewässerraum - Beilage Fruchtfolgeflächen

PRONAT
Rhonesandstrasse 15
3900 Brig
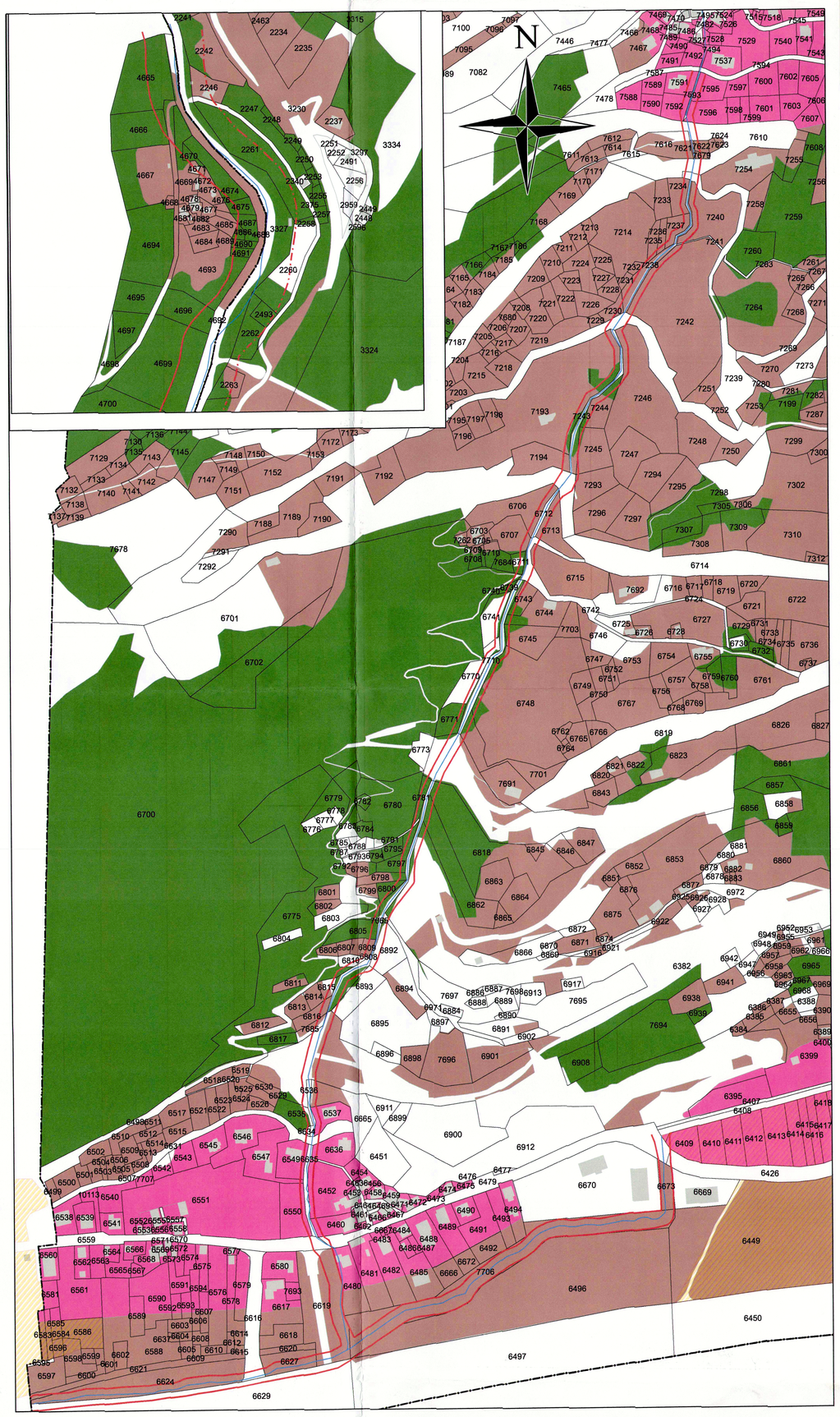
Massstab	Gezeichnet	DB,LB
1:2'000	Geprüft	EA
	Datum	16.03.22
	Format	105 x 91.4 cm