Département de la mobilité, du territoire et de l'environnement
Office cantonal de la construction du Rhône

Departement für Mobilität, Raumentwicklung und Umwelt
Kantonales Amt Rhonewasserbau

CANTON DU VALAIS
KANTON WALLIS

3. RHONE KORREKTION

Dossier VS99-05b MR1230	**Gemeinden Obergoms, Goms, Bellwald, Fiesch, Ernen, Lax, Grengiols, Bister, Mörel-Filet, Termen, Riederalp, Bitsch** **Auflagedossier**	Pièce No. Beilage Nr. **7**

Secteur / Abschnitt	Projet / Projekt	Kilométrage du Rhône Rhonekilometer (Kurvenlinie)
Goms - östlich Raron	**Bestimmung Gewässerraum Rhone Goms und östl. Raron**	**121.7** **bis** **164.0**

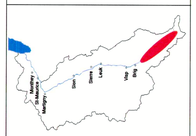

Übersichtskarte, Plan Nr. D30004_8

Auteur du projet / Projektverfasser

geoformer
INGÉNIEURS GÉOLOGUES PLANER

Sceau courrier entrant
Eingangstempel

Date Datum	Proj.	Dess. Gez.	Vérif. Kontr.
31.05.2018		fsc/bfi	swe

Projet du / Projekt vom:
31.05.2018

Sämtliche Pläne des Dossiers werden ebenfalls mit Stempel und Unterschrift der Gemeindeverwaltung versehen.

Auflageprojekt

Die Gemeindeverwaltung von Bitsch
bescheinigt hiermit, dass das zur öffentlichen Vernehmlassung angeschlagene und im Amtsblatt vom 02.11.2018 ausgeschriebene vorliegende Projekt vom 02.11.2018 bis 03.12.2018 bei der Gemeindekanzlei zur Einsichtnahme aufgelegt war.

Bitsch, den 10.12.2018

Die Gemeindeverwaltung

Der Präsident — Stempel — Der Schreiber

GEMEINDE BITSCH

Vom Staatsrate genehmigt
24. Aug. 2022

Genehmigt durch den Staatsrat
an der Sitzung vom .....
Stempelgebühr: Fr. .....
Bescheinigt durch den Staatskanzler:

.....

In der Sitzung vom .....
Siegelgebühr: Fr. .....
Bestätigt:
Der Staatskanzler:
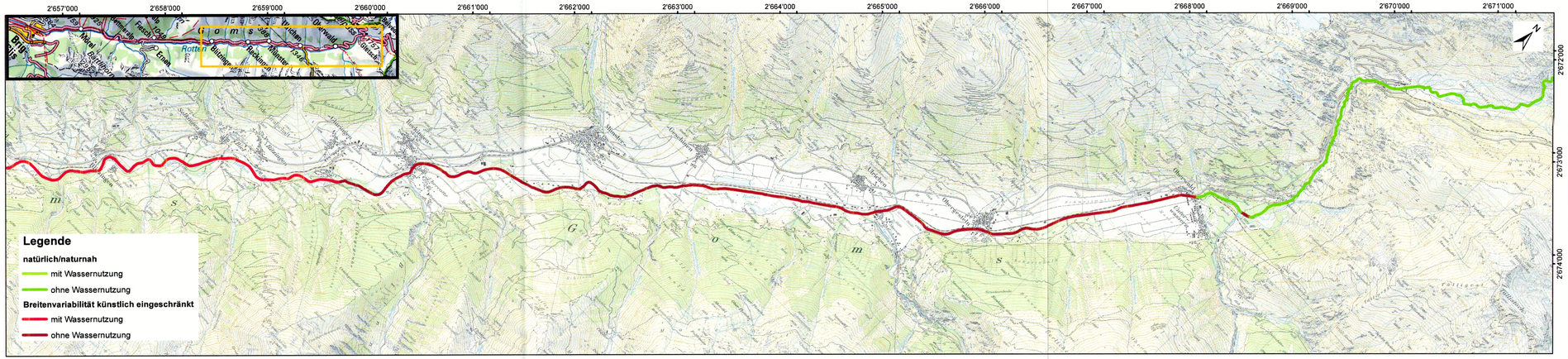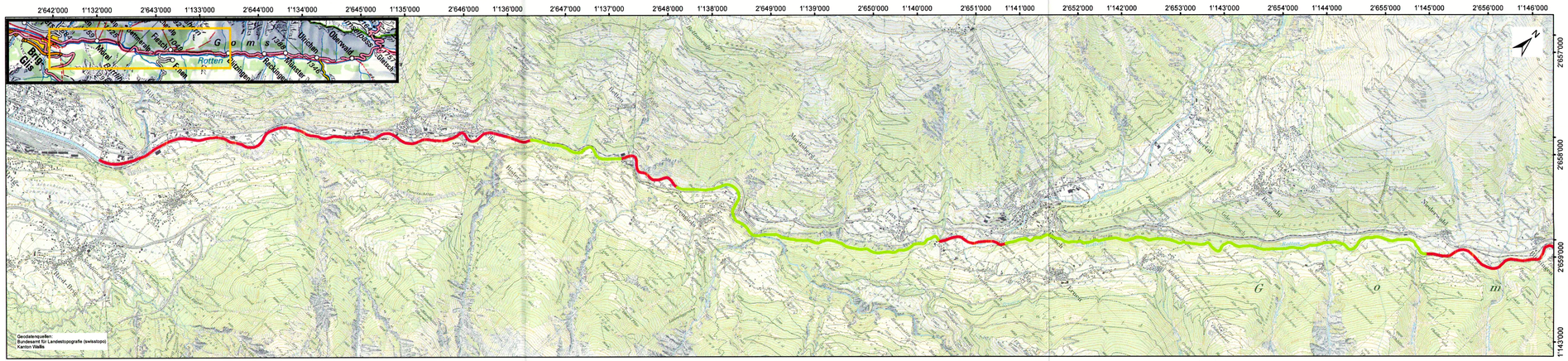
STAATSKANZLEI DES KANTONS WALLIS