Département de la mobilité, du territoire et de l'environnement
Office cantonal de la construction du Rhône

Departement für Mobilität, Raumentwicklung und Umwelt
Kantonales Amt Rhonewasserbau

CANTON DU VALAIS
KANTON WALLIS

3. RHONE KORREKTION

Dossier **VS99-05b**	**Gemeinden Obergoms, Goms, Bellwald, Fiesch, Ernen, Lax, Grengiols, Bister, Mörel-Filet, Termen, Riederalp, Bitsch**	Pièce No. / Beilage Nr. **7**
MR1230	**Auflagedossier**	

Secteur / Abschnitt	Projet / Projekt	Kilométrage du Rhône / Rhonekilometer (Kurvenlinie)
Goms - östlich Raron	**Bestimmung Gewässerraum Rhone Goms und östl. Raron**	**121.7 bis 164.0**

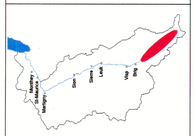

Übersichtskarte, Plan Nr. D30004_8

Auteur du projet / Projektverfasser

geoformer
INGÉNIEURS GÉOLOGUES PLANER

Sceau courrier entrant
Eingangstempel

Date Datum	Proj.	Dess. Gez.	Vérif. Kontr.
31.05.2018		fsc/bfi	swe

Projet du / Projekt vom:
31.05.2018

Sämtliche Pläne des Dossiers werden ebenfalls mit Stempel und Unterschrift der Gemeindeverwaltung versehen.

Auflageprojekt

Die Gemeindeverwaltung von ……
bescheinigt hiermit, dass das zur öffentlichen Vernehmlassung angeschlagene und im Amtsblatt vom …… ausgeschriebene vorliegende Projekt vom …… bis …… bei der Gemeindekanzlei zur Einsichtnahme aufgelegt war.

……, den ……

Die Gemeindeverwaltung

Der Präsident — Stempel — Der Schreiber

Vom Staatsrate genehmigt
In der Sitzung vom 27. Juli 2022

Genehmigt durch den Staatsrat
an der Sitzung vom ……
Stempelgebühr: Fr. ……
Bescheinigt durch den Staatskanzler:
……

Siegelgebühr: Fr. 0.–
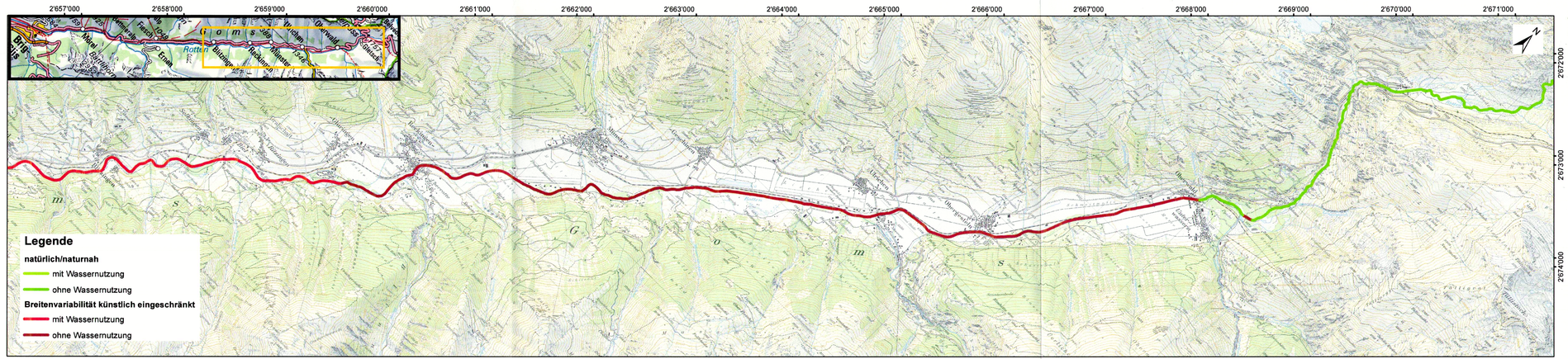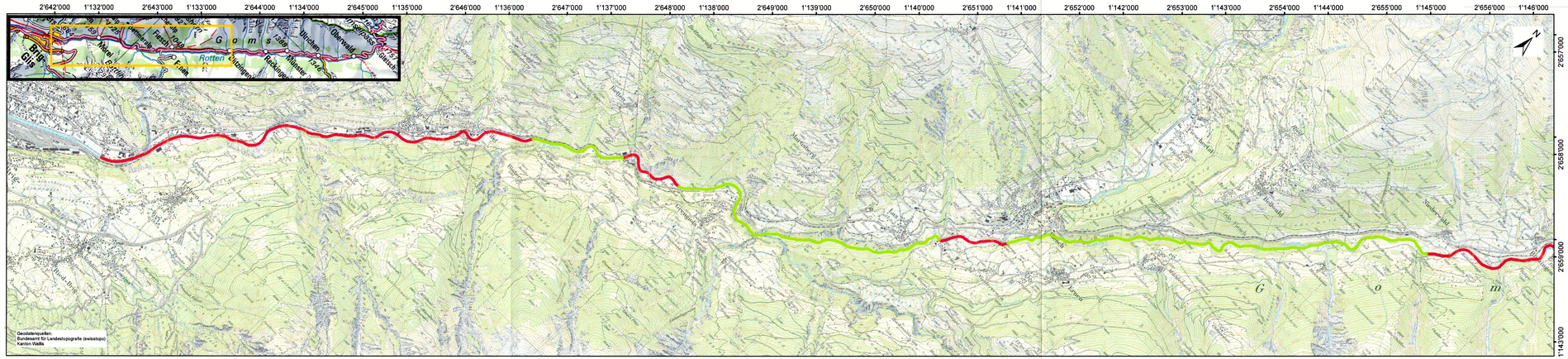
Bestätigt:
Der Staatskanzler: