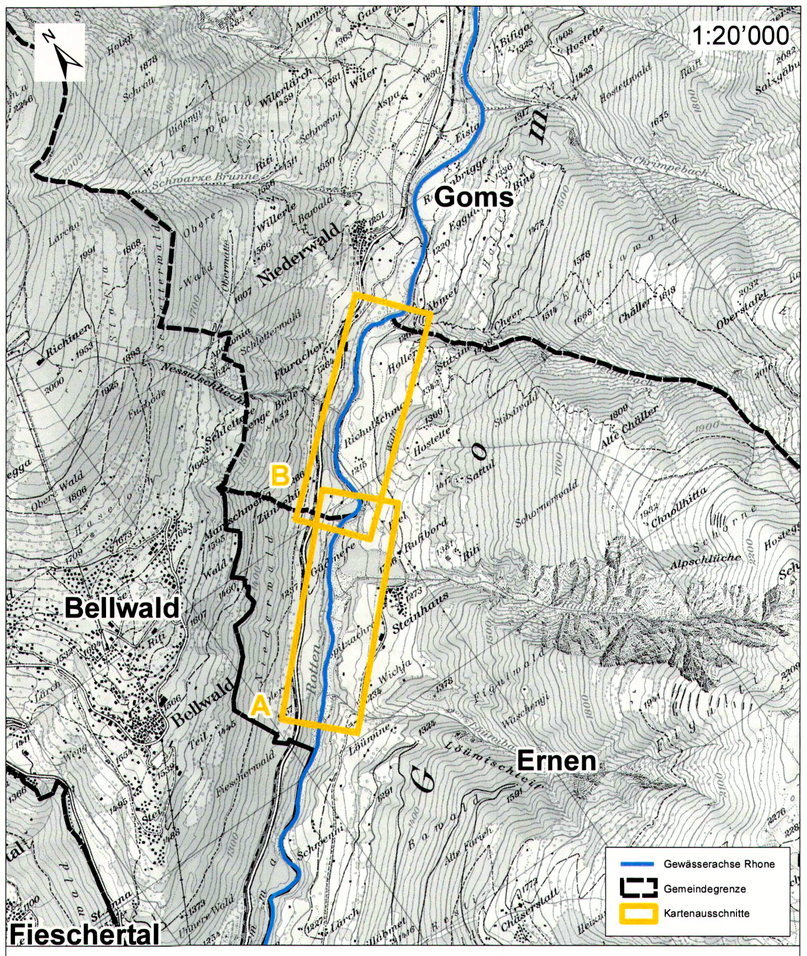

Zonen (Hinweisend)
- Bauzone
- Landwirtschaftszone
- Festgestelltes Waldgebiet

Massgebende Schutzzonen
- Schutzinventar regional
- Schutzinventar kantonal
- Schutzinventar national

Untersuchter Gewässerabschnitt:
- Gewässerachse Rhone
- Querprofile BAFU (Km Kurvenlinie)

Definitiver Gewässerraum
- Gewässer offen

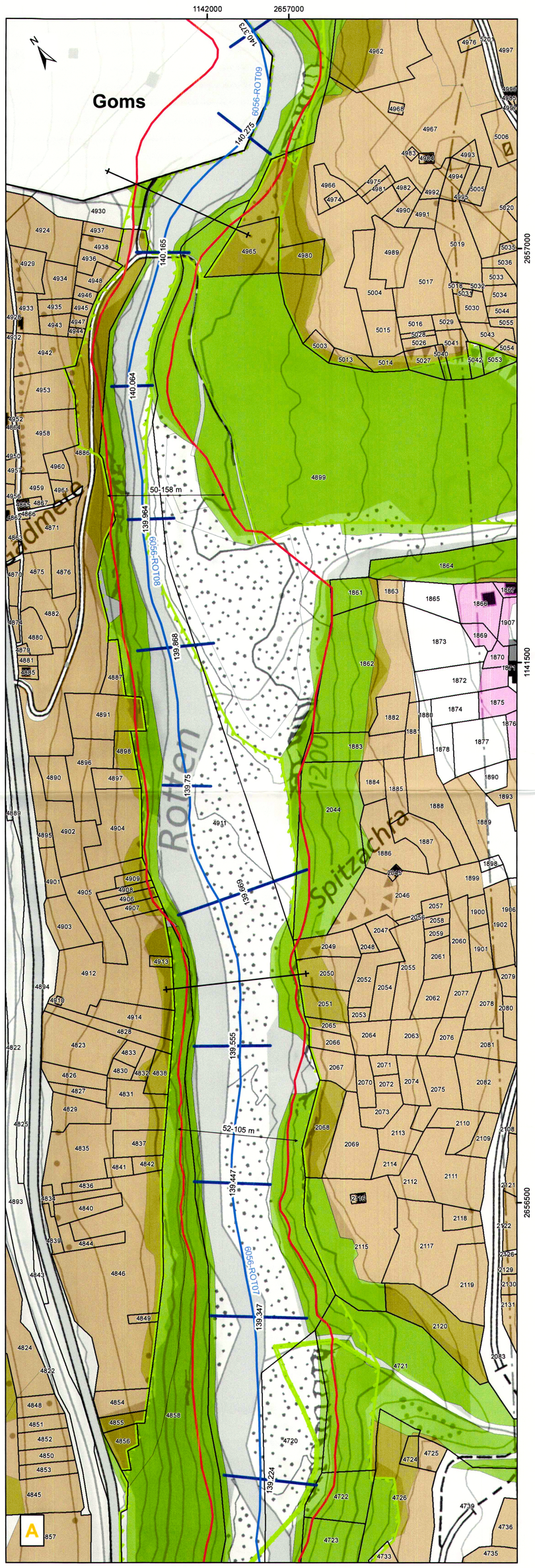

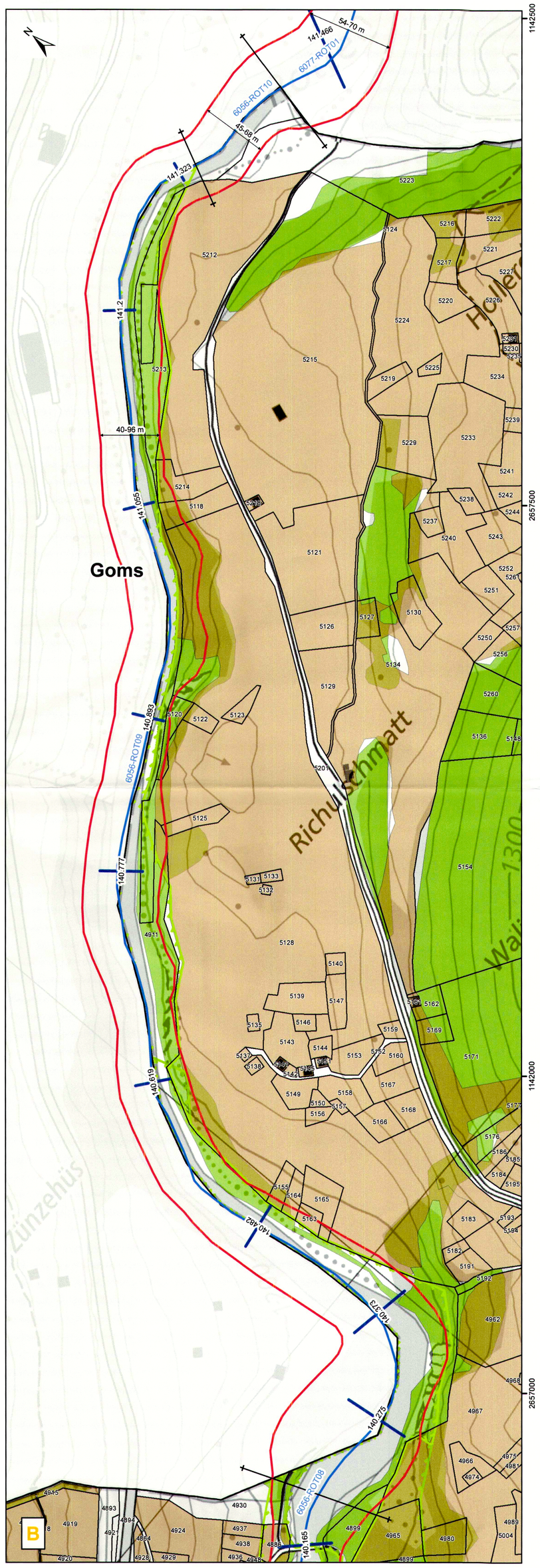

Département de la mobilité, du territoire et de l'environnement
Office cantonal de la construction du Rhône

Departement für Mobilität, Raumentwicklung und Umwelt
Kantonales Amt Rhonewasserbau

CANTON DU VALAIS
KANTON WALLIS

3. RHONE KORREKTION

Dossier **VS99-05b** MR1230	**Gemeinde Ernen** **Auflagedossier**	
Secteur / Abschnitt **Goms - östlich Raron**	Projet / Projekt **Bestimmung Gewässerraum Rhone Goms und östl. Raron**	Kilométrage du Rhône Rhonekilometer (Kurvenlinie) **121.7** **bis** **164.0**

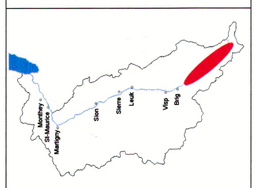

Auflageplan, Plan Nr. D30004_6_10_3, Plan 3/3

Auteur du projet / Projektverfasser

geoformer
INGENIEURE, GEOLOGEN, PLANER

Sceau courrier entrant
Eingangstempel

Date Datum	Proj.	Dess. Gez.	Vérif. Kontr.
28.09.2018		fsc/bfi	swe

Projet du / Projekt vom:
31.05.2018

Sämtliche Pläne des Dossiers werden ebenfalls mit Stempel und Unterschrift der Gemeindeverwaltung versehen.

Auflageprojekt

Die Gemeindeverwaltung von Ernen bescheinigt hiermit, dass das zur öffentlichen Vernehmlassung angeschlagene und im Amtsblatt vom 02.11.2018 ausgeschriebene vorliegende Projekt vom 02.11.2018 bis 03.12.2018 bei der Gemeindekanzlei zur Einsichtnahme aufgelegt war.

Ernen, den 05.07.2022

Die Gemeindeverwaltung

Der Präsident — Stempel — Der Schreiber

GEMEINDE ERNEN

Vom Staatsrate genehmigt
in der Sitzung vom 27. Juli 2022

Siegelgebühr: Fr. 0.–

Genehmigt durch den Staatsrat
an der Sitzung vom .....
Stempelgebühr: Fr. .....
Bescheinigt durch den Staatskanzler:

.....

Bestätigt:
Der Staatskanzler:

STAATSKANZLEI DES KANTONS WALLIS