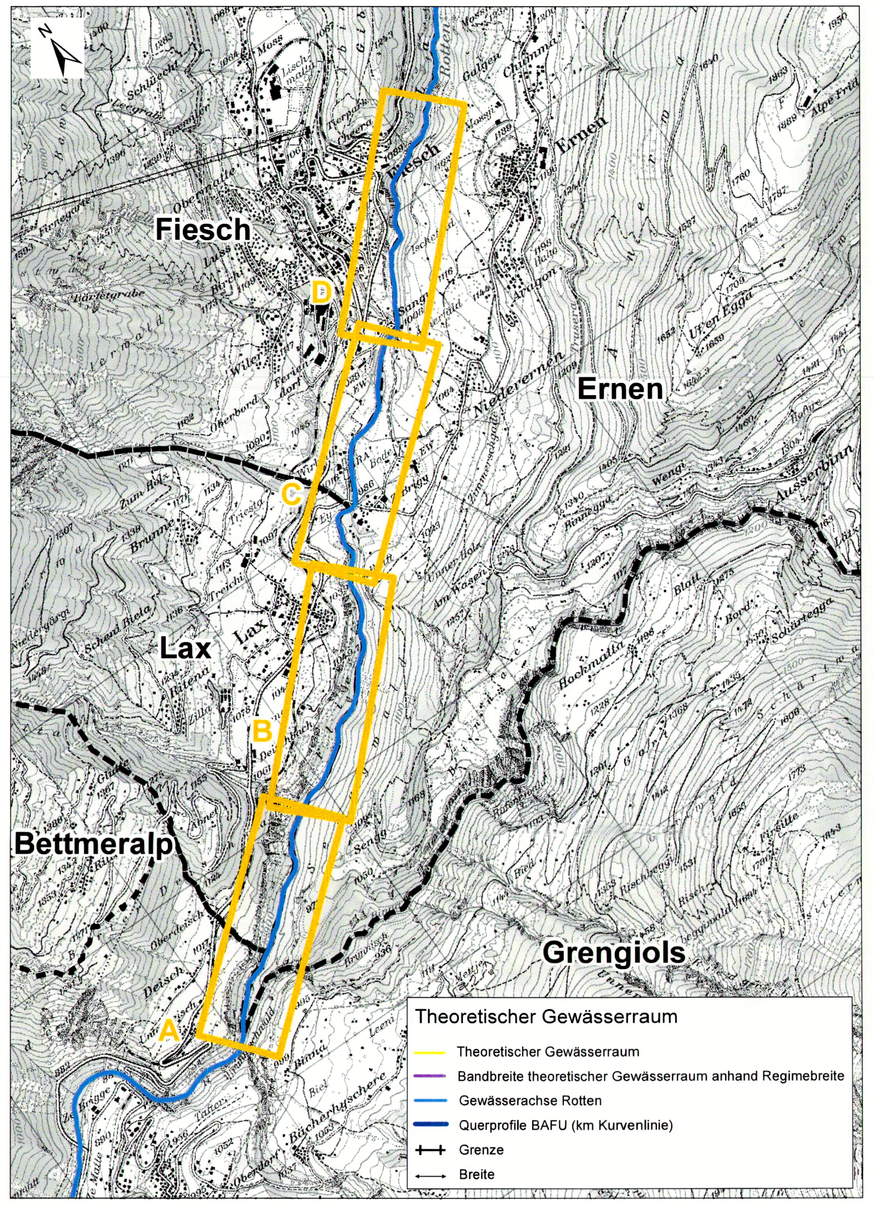

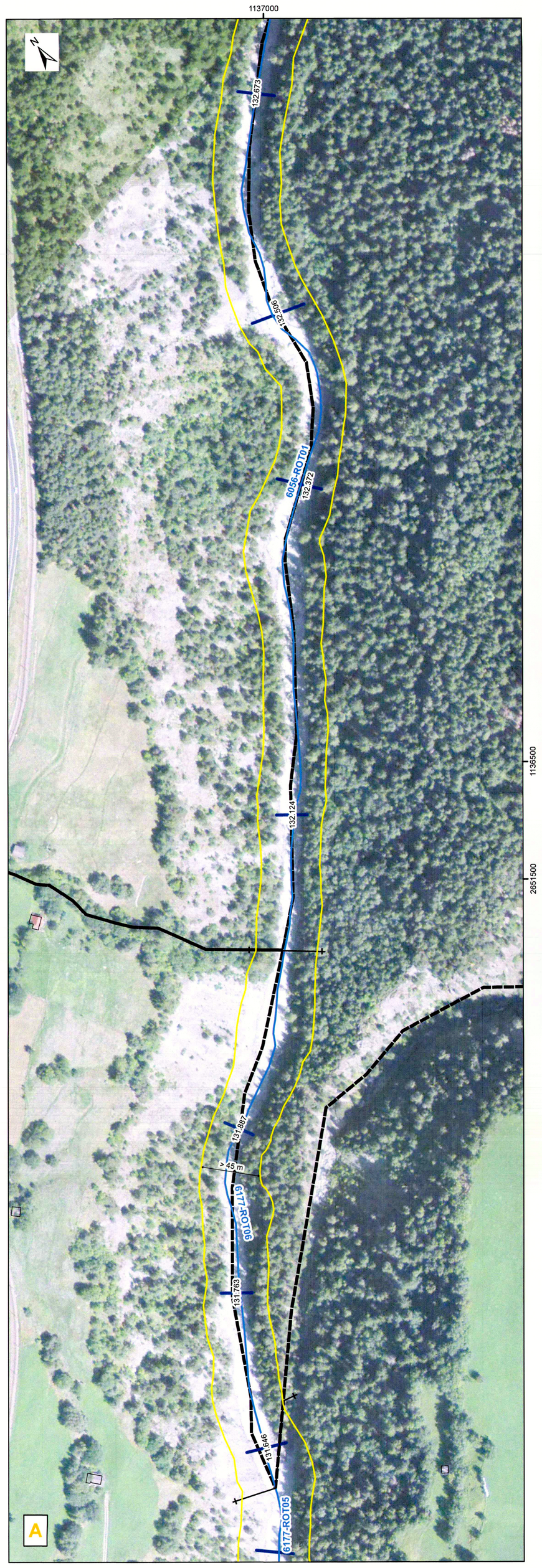





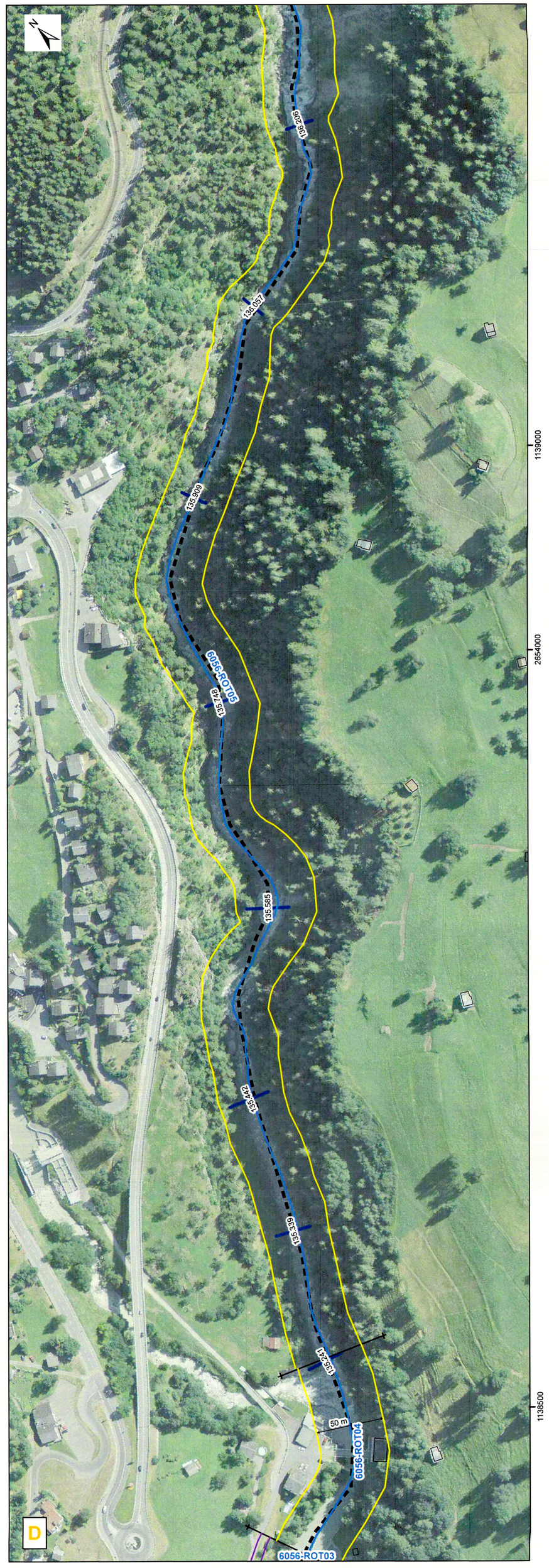

Département de la mobilité, du territoire et de l'environnement
Office cantonal de la construction du Rhône

Departement für Mobilität, Raumentwicklung und Umwelt
Kantonales Amt Rhonewasserbau

CANTON DU VALAIS
KANTON WALLIS

3. RHONE KORREKTION

Dossier VS99-05b MR1230	Gemeinden Ernen, Lax, Fiesch **Auflagedossier**	Pièce No. Beilage Nr. 5
Secteur / Abschnitt **Goms - östlich Raron**	Projet / Projekt **Bestimmung Gewässerraum Rhone Goms und östl. Raron**	Kilométrage du Rhône Rhonekilometer (Kurvenlinie) **121.7** **bis** **164.0**

Situationsplan der Abschnitte, Theoretischer Gewässerraum, Plan Nr. D30004_4_4_1

Auteur du projet / Projektverfasser

geoformer
INGENIEURE · GEOLOGEN · PLANER

Sceau courrier entrant
Eingangstempel

Date Datum	Proj.	Dess. Gez.	Vérif. Kontr.
31.05.2018		fsc/bfi	swe

Projet du / Projekt vom:
31.05.2018

Sämtliche Pläne des Dossiers werden ebenfalls mit Stempel und Unterschrift der Gemeindeverwaltung versehen.

Auflageprojekt

Die Gemeindeverwaltung von Ernen
bescheinigt hiermit, dass das zur öffentlichen Vernehmlassung angeschlagene und im Amtsblatt vom 02.11.2018 ausgeschriebene vorliegende Projekt vom 02.11.2018 bis 03.12.2018 bei der Gemeindekanzlei zur Einsichtnahme aufgelegt war.

Ernen, den 05.07.2022

Die Gemeindeverwaltung

Der Präsident

Der Schreiber

Genehmigt durch den Staatsrat
an der Sitzung vom
Stempelgebühr: Fr.
Bescheinigt durch den Staatskanzler:

Vom Staatsrate genehmigt
Sitzung vom 27. Juli 2022

Siegelgebühr: Fr. 0.–

Bestätigt:
Der Staatskanzler: