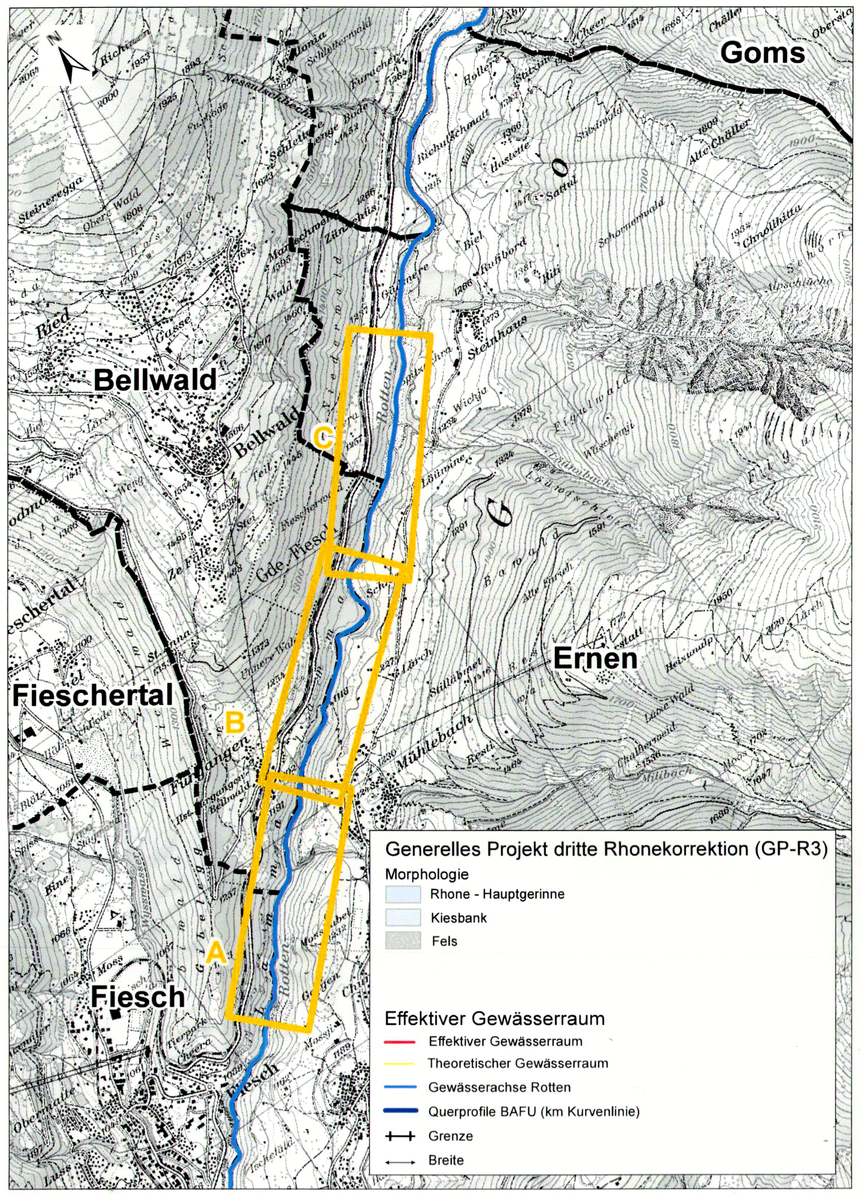

Département de la mobilité, du territoire et de l'environnement
Office cantonal de la construction du Rhône

Departement für Mobilität, Raumentwicklung und Umwelt
Kantonales Amt Rhonewasserbau

3. RHONE KORREKTION

CANTON DU VALAIS
KANTON WALLIS

Dossier **VS99-05b** MR1230	**Gemeinden Ernen, Fiesch, Bellwald** **Auflagedossier**	Pièce No. Beilage Nr. **6**
Secteur / Abschnitt **Goms - östlich Raron**	Projet / Projekt **Bestimmung Gewässerraum Rhone Goms und östl. Raron**	Kilométrage du Rhône Rhonekilometer (Kurvenlinie) **121.7 bis 164.0**

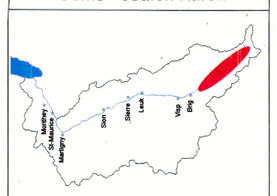

Situationsplan der Abschnitte, Effektiver Gewässerraum, Plan Nr. D30004_5_4_2

Auteur du projet / Projektverfasser

geoformer
INGENIEURE · GEOLOGEN · PLANER

Sceau courrier entrant
Eingangstempel

Date Datum	Proj.	Dess. Gez.	Vérif. Kontr.
31.05.2018		fsc/bfi	swe

Projet du / Projekt vom:
31.05.2018

Sämtliche Pläne des Dossiers werden ebenfalls mit Stempel und Unterschrift der Gemeindeverwaltung versehen.

Auflageprojekt

Die Gemeindeverwaltung von Bellwald bescheinigt hiermit, dass das zur öffentlichen Vernehmlassung angeschlagene und im Amtsblatt vom ..... ausgeschriebene vorliegende Projekt vom ..... bis ..... bei der Gemeindekanzlei zur Einsichtnahme aufgelegt war.

Bellwald, den 4.7.22

Die Gemeindeverwaltung

Der Präsident — Stempel — Der Schreiber

GEMEINDE BELLWALD WALLIS

Vom Staatsrate genehmigt
In der Sitzung vom 20. Juli 2022
Siegelgebühr: Fr. 0.–

Genehmigt durch den Staatsrat an der Sitzung vom .....
Stempelgebühr: Fr. .....
Bescheinigt durch den Staatskanzler:
.....

Bestätigt:
Der Staatskanzler:
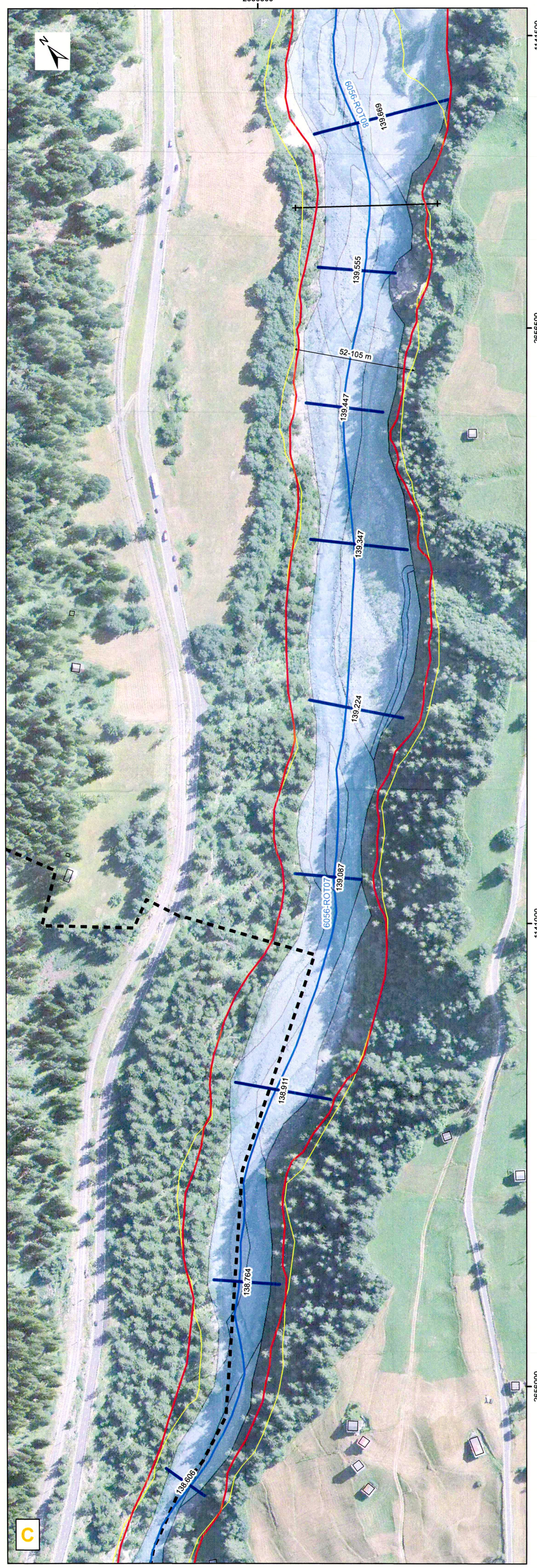
SEKRETARIAT DES STAATSRATES VALAIS