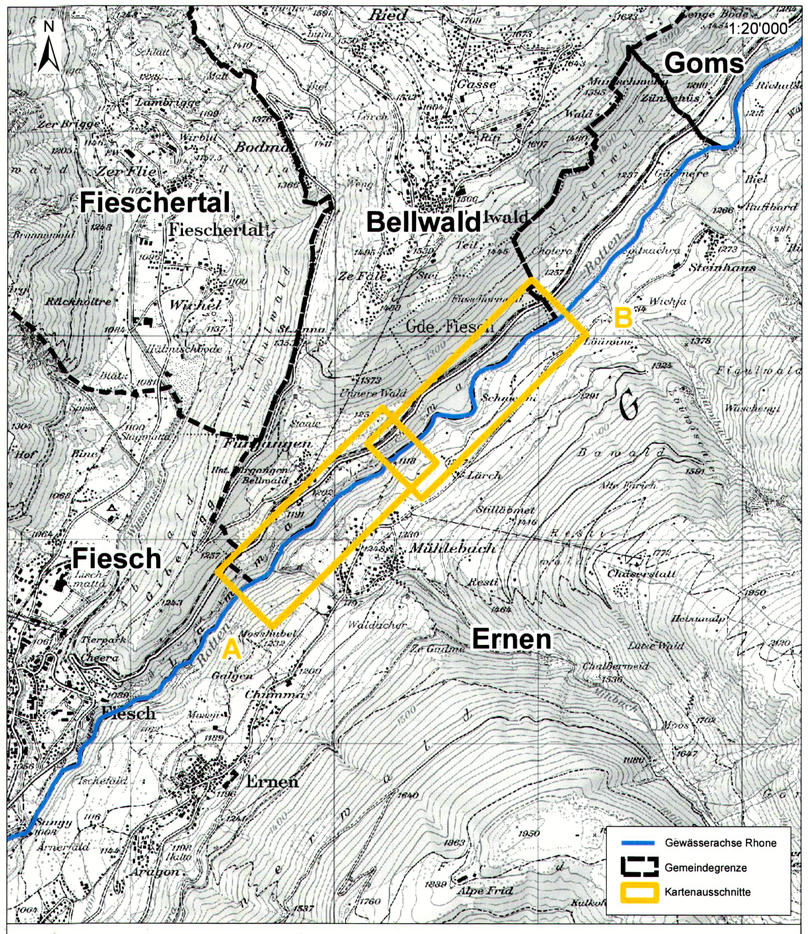

Zonen (Hinweisend)
- Bauzone
- Landwirtschaftszone
- Festgestelltes Waldgebiet

Massgebende Schutzzonen
- Schutzinventar regional
- Schutzinventar kantonal
- Schutzinventar national

Untersuchter Gewässerabschnitt:
- Gewässerachse Rhone
- Querprofile BAFU (Km Kurvenlinie)

Definitiver Gewässerraum
- Gewässer offen

Département de la mobilité, du territoire et de l'environnement
Office cantonal de la construction du Rhône

Departement für Mobilität, Raumentwicklung und Umwelt
Kantonales Amt Rhonewasserbau

CANTON DU VALAIS
KANTON WALLIS

3. RHONE KORREKTION

Dossier **VS99-05b**
MR1230

Gemeinde Bellwald

Auflagedossier

Secteur / Abschnitt	Projet / Projekt	Kilométrage du Rhône Rhonekilometer (Kurvenlinie)
Goms - östlich Raron	**Bestimmung Gewässerraum Rhone Goms und östl. Raron**	**121.7** bis **164.0**

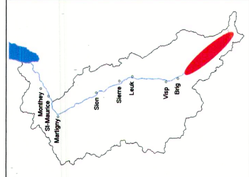

Auflageplan, Plan Nr. D30004_6_9_1, Plan 1/1

Auteur du projet / Projektverfasser

geoformer
INGENIEURE. GEOLOGEN. PLANER

Sceau courrier entrant
Eingangstempel

Date Datum	Proj.	Dess. Gez.	Vérif. Kontr.
31.05.2018		fsc/bfi	swe

Projet du / Projekt vom:
31.05.2018

Sämtliche Pläne des Dossiers werden ebenfalls mit Stempel und Unterschrift der Gemeindeverwaltung versehen.

Auflageprojekt

Die Gemeindeverwaltung von Bellwald bescheinigt hiermit, dass das zur öffentlichen Vernehmlassung angeschlagene und im Amtsblatt vom ..... ausgeschriebene vorliegende Projekt vom ..... bis ..... bei der Gemeindekanzlei zur Einsichtnahme aufgelegt war.

Bellwald, den 4.7.2022

Die Gemeindeverwaltung

Der Präsident — Stempel — Der Schreiber

GEMEINDE BELLWALD WALLIS

Genehmigt durch den Staatsrat
an der Sitzung vom .....
Stempelgebühr: Fr. .....
Bescheinigt durch den Staatskanzler:

.....

vom Staatsrate genehmigt
in der Sitzung vom 20. Juli 2022
Siegelgebühr: Fr. 0.–

Bestätigt:
Der Staatskanzler:
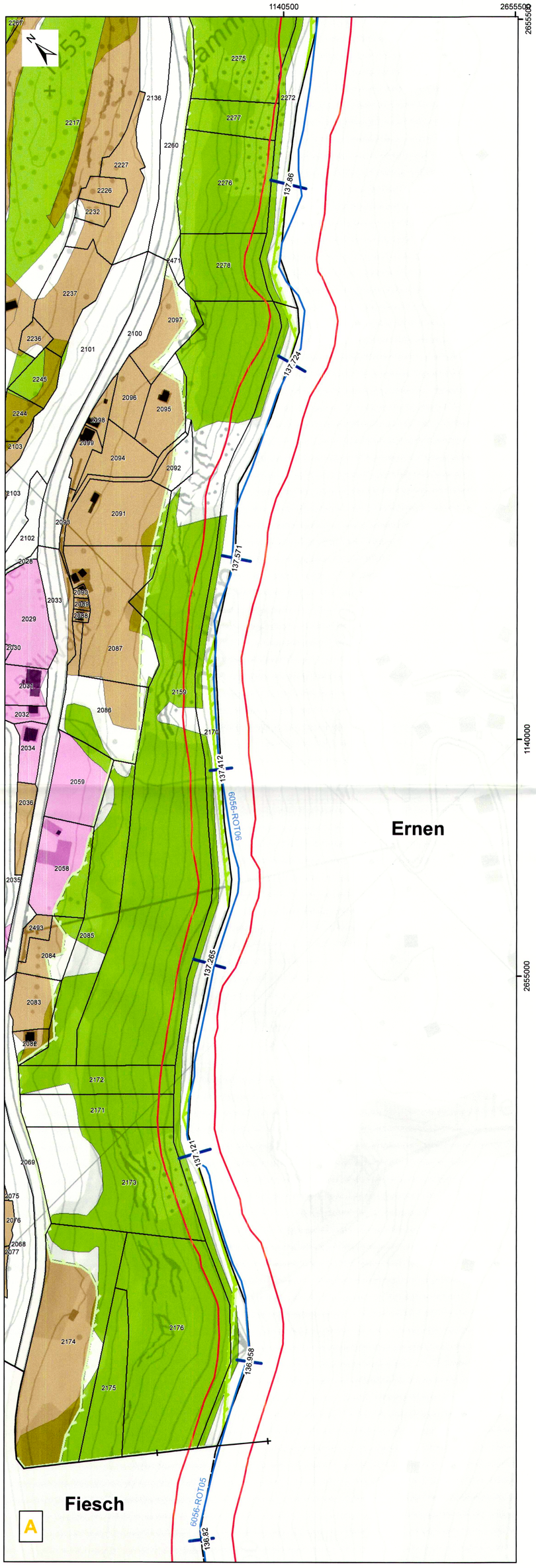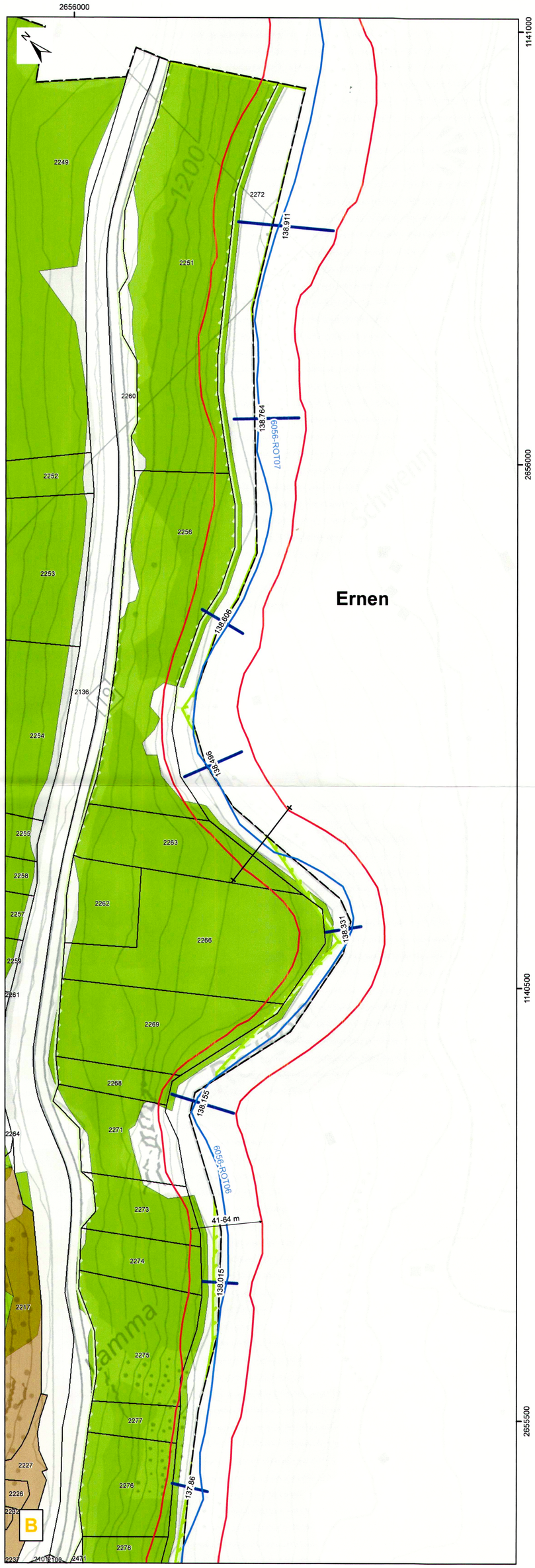
STAATSKANZLEI DES KANTONS WALLIS