COMMUNE DE CRANS-MONTANA
SECTEUR RANDOGNE

DOSSIER DE MISE A L'ENQUETE

PIECE 4

Plan des espaces réservés aux eaux de surface (ERE)

SITUATION 1 :10'000

géau environnements
géau environnements SA
Technopôle 3
CH - 3960 Sierre
Tél. +41 27 455 67 04
Fax +41 27 455 67 05
bureau@geau.ch
www.geau.ch

Date	Projet	Dessin	Contrôle
01.09.15	ar	ar	dt
17.09.15	ar	ar	dt
14.12.15	ar	ar	dt
23.06.21	ar	ar	dt
15.11.21	ar	ar	dt

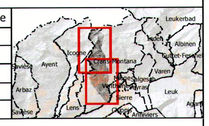

L'administration communale de Crans-Montana sect. Randogne certifie que le présent projet, mis à l'enquête publique par insertion au Bulletin Officiel du 19.01.2016, et affichage, a été déposé au greffe communal du 19.01.2016 au 19.02.2016 pour y être consulté.

Crans-Montana le 12.01.2022

L'ADMINISTRATION COMMUNALE

Le Président — Timbre communal — Le Secrétaire

Homologué par le Conseil d'Etat

en séance du _____

Droit de sceau: Fr. _____

Homologué par le Conseil d'Etat

en séance du 13 JUIL. 2022

Droit de sceau: Fr. 100.-

L'atteste:
Le chancelier d'Etat:

L'ATTESTE :

LE CHANCELIER D'ETAT : _____

Réseau hydrographique
- ERE nécessaire (tracé à ciel ouvert)
- ERE nécessaire (tracé enterré)
- ERE non nécessaire (tracé à ciel ouvert)
- ERE non nécessaire (tracé enterré)

Espace réservé aux eaux de surface (ERE)
- Définitif (eaux à ciel ouvert)
- Définitif (eaux enterrées)

- Limites communales
- Bâtiments

Installations existantes
- Captages hydroélectriques
- Autres captages
- Autres installations
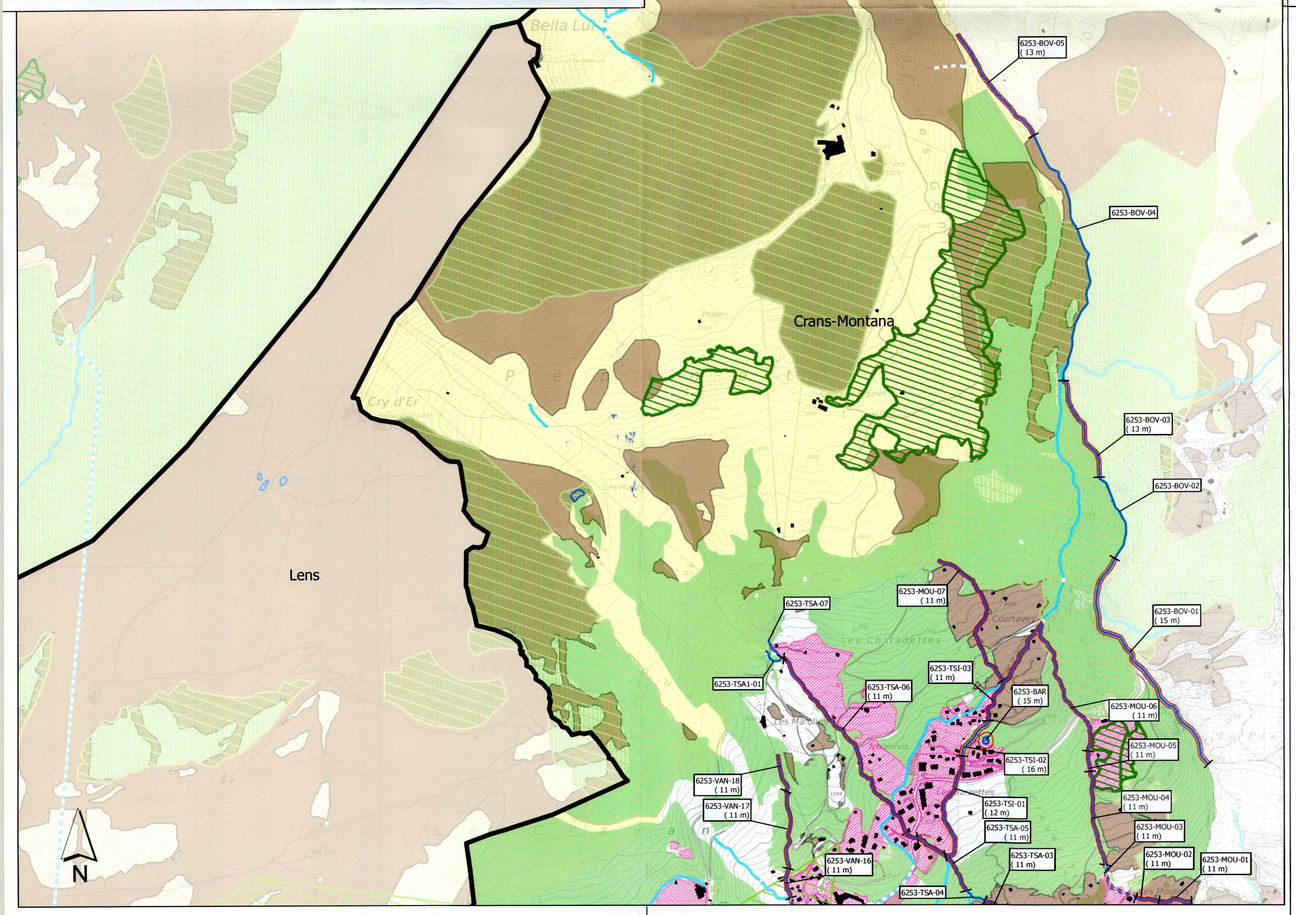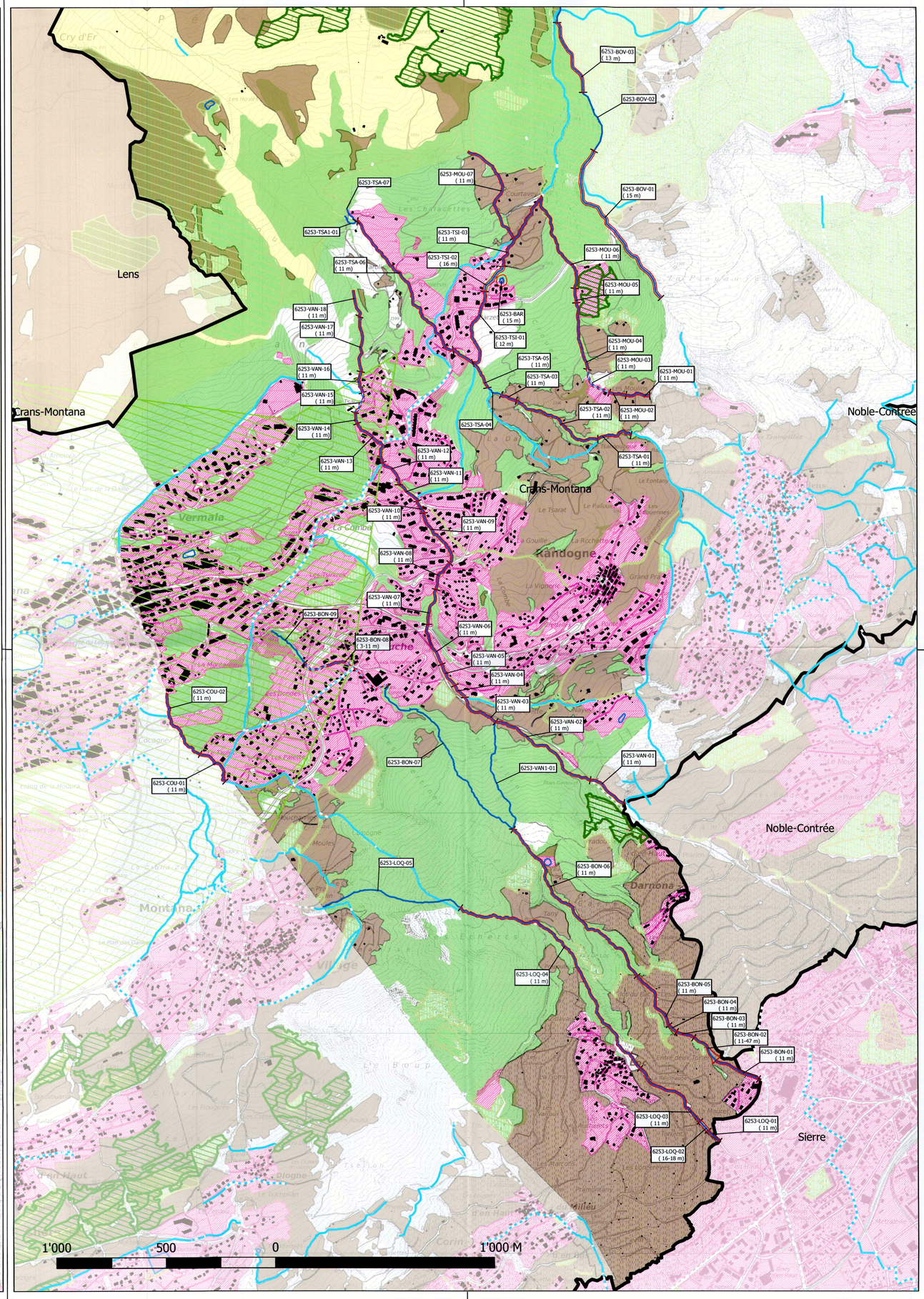
Zones pertinentes pour l'ERE
- Zone à bâtir
- Zone agricole
- Zone de protection nature et/ou paysage
- Zone d'estivage
- Cadastre forestier
- Inventaire de protection (régional<cantonal<fédéral)
- 6244-BON-01 (11 m) Tronçon avec indication de l'ERE