COMMUNE DE SIERRE

DOSSIER DE MISE A L'ENQUETE

PIECE 2

Plan des espaces réservés aux eaux de surface (ERE) - adaptations

SITUATION 1 : 2'000

géau environnements SA
Technopôle 3
CH - 3960 Sierre
Tel. +41 27 455 67 04
Fax +41 27 455 67 05
bureau@geau.ch
www.geau.ch

Date	Projet	Dessin	Contrôle
02.10.19	ru	ru	dt
07.06.21	ru/ar	ru/ar	dt



L'administration communale de Sierre certifie que le présent projet, mis à l'enquête publique par insertion au Bulletin Officiel du 23.07.2021, et affichage, a été déposé au greffe communal du 23.07.2021 au 23.08.2021 pour y être consulté.

Sierre, le 06 Septembre 2021

L'ADMINISTRATION COMMUNALE

Le Président — Timbre communal — Le Secrétaire

Homologué par le Conseil d'Etat

en séance du

Homologué par le Conseil d'Etat
en séance du 12 JAN. 2022

Droit de sceau: Fr. 768.—

L'atteste:
Le chancelier d'Etat:

L'ATTESTE :

LE CHANCELIER D'ETAT :

Réseau hydrographique
- ERE nécessaire (tracé à ciel ouvert)
- ERE nécessaire (tracé enterré)
- ERE non nécessaire (tracé à ciel ouvert)
- ERE non nécessaire (tracé enterré)

Espace réservé aux eaux de surface (ERE)
- Définitif (eaux à ciel ouvert)
- Définitif (eaux enterrées)

0 50 100 M

- Limites communales
- Bâtiments
- Parcellaire
- Parcelle avec ERE modifié
- Secteurs avec ERE modifié

Installations existantes
- Captages hydroélectriques
- Autres captages
- Autres installations

Zones pertinentes pour l'ERE
- Zone à bâtir
- Zone agricole
- Zone de protection nature et/ou paysage
- Cadastre forestier
- Inventaire de protection (régional<cantonal<fédéral)

6248-GCR-01 (11 m) Tronçon avec indication de l'ERE

N

T. de Petit-Ollon

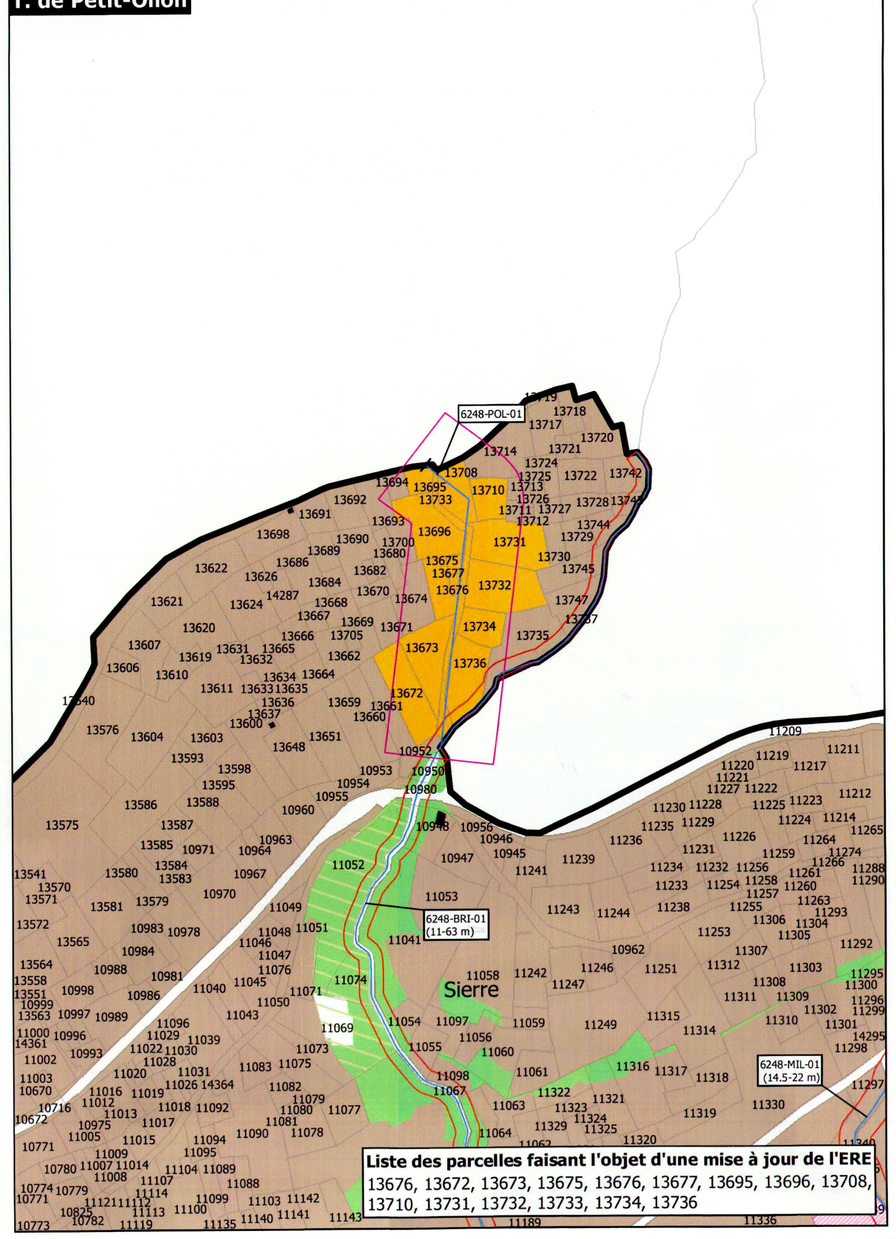

Liste des parcelles faisant l'objet d'une mise à jour de l'ERE
13676, 13672, 13673, 13675, 13676, 13677, 13695, 13696, 13708, 13710, 13731, 13732, 13733, 13734, 13736

Vanire et Monderèche

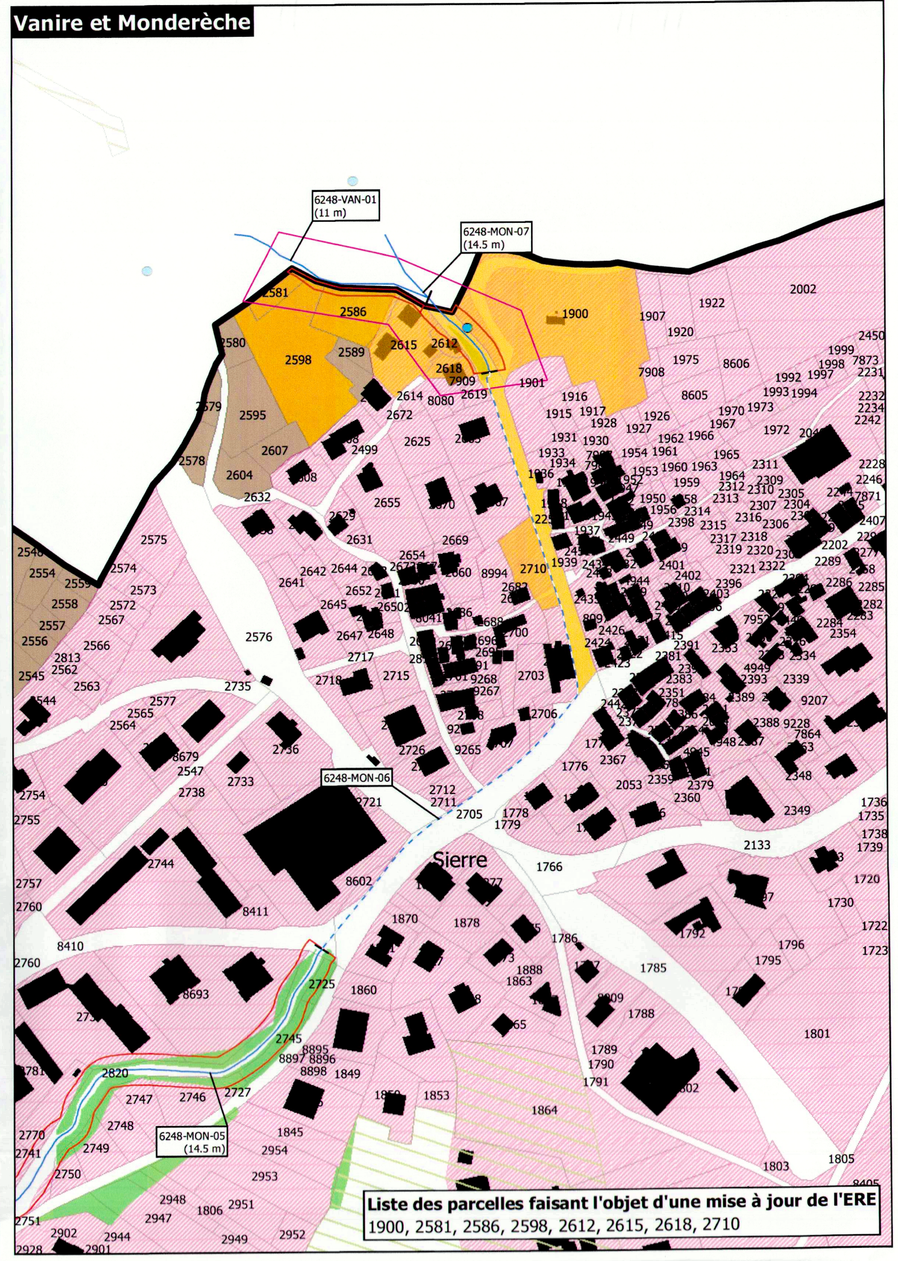

Liste des parcelles faisant l'objet d'une mise à jour de l'ERE
1900, 2581, 2586, 2598, 2612, 2615, 2618, 2710

Etangs de Mangold

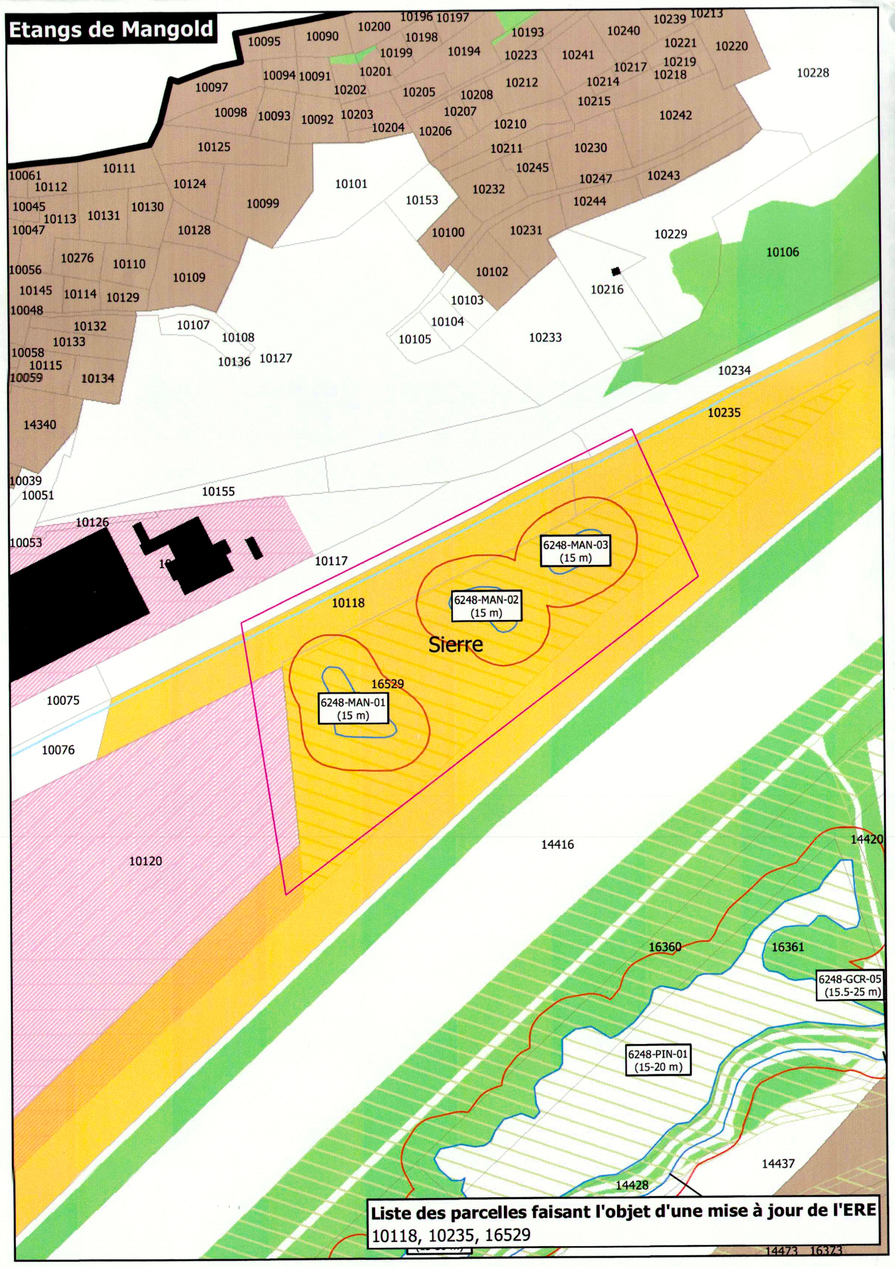

Liste des parcelles faisant l'objet d'une mise à jour de l'ERE
10118, 10235, 16529

Lac de Géronde

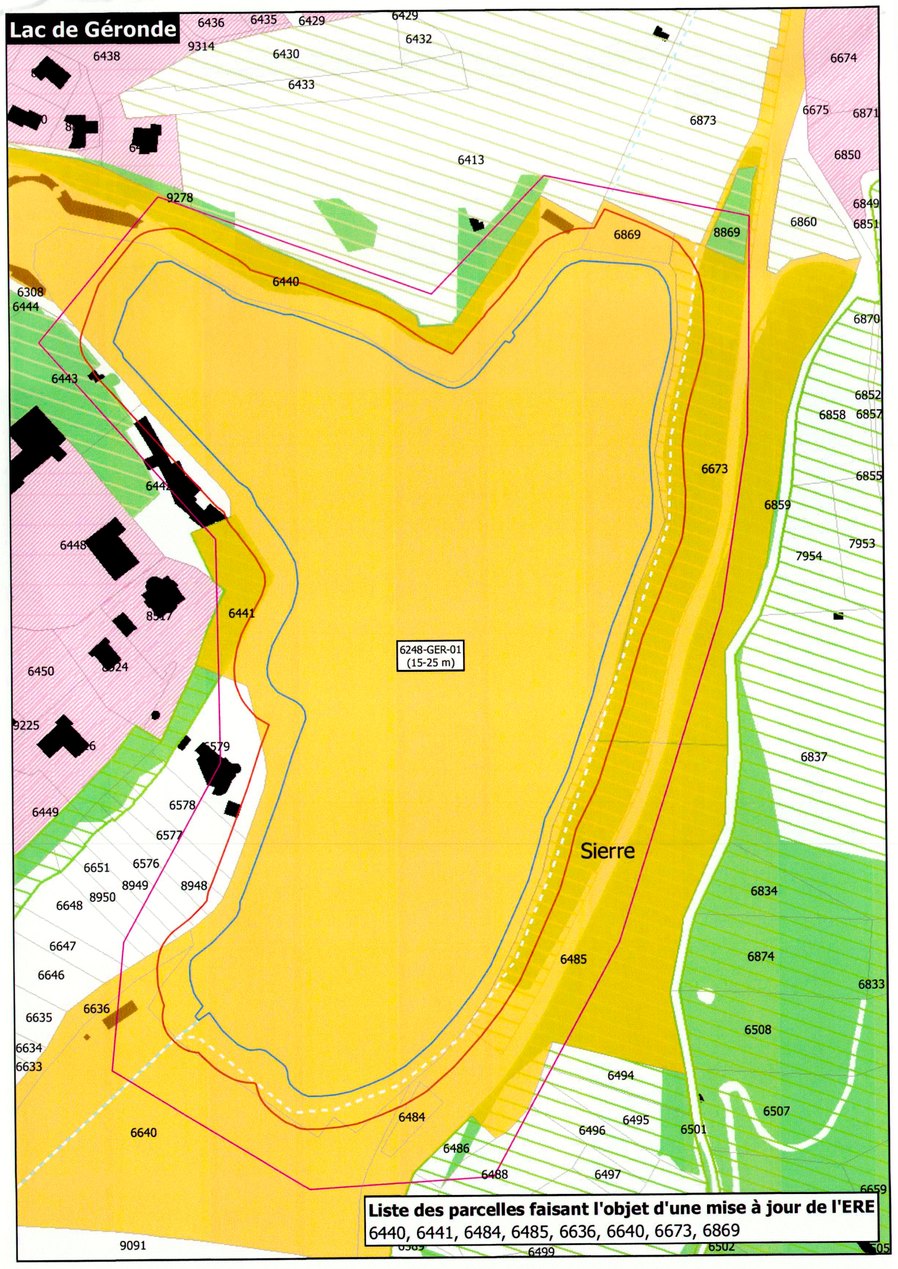

Liste des parcelles faisant l'objet d'une mise à jour de l'ERE
6440, 6441, 6484, 6485, 6636, 6640, 6673, 6869

Rèche

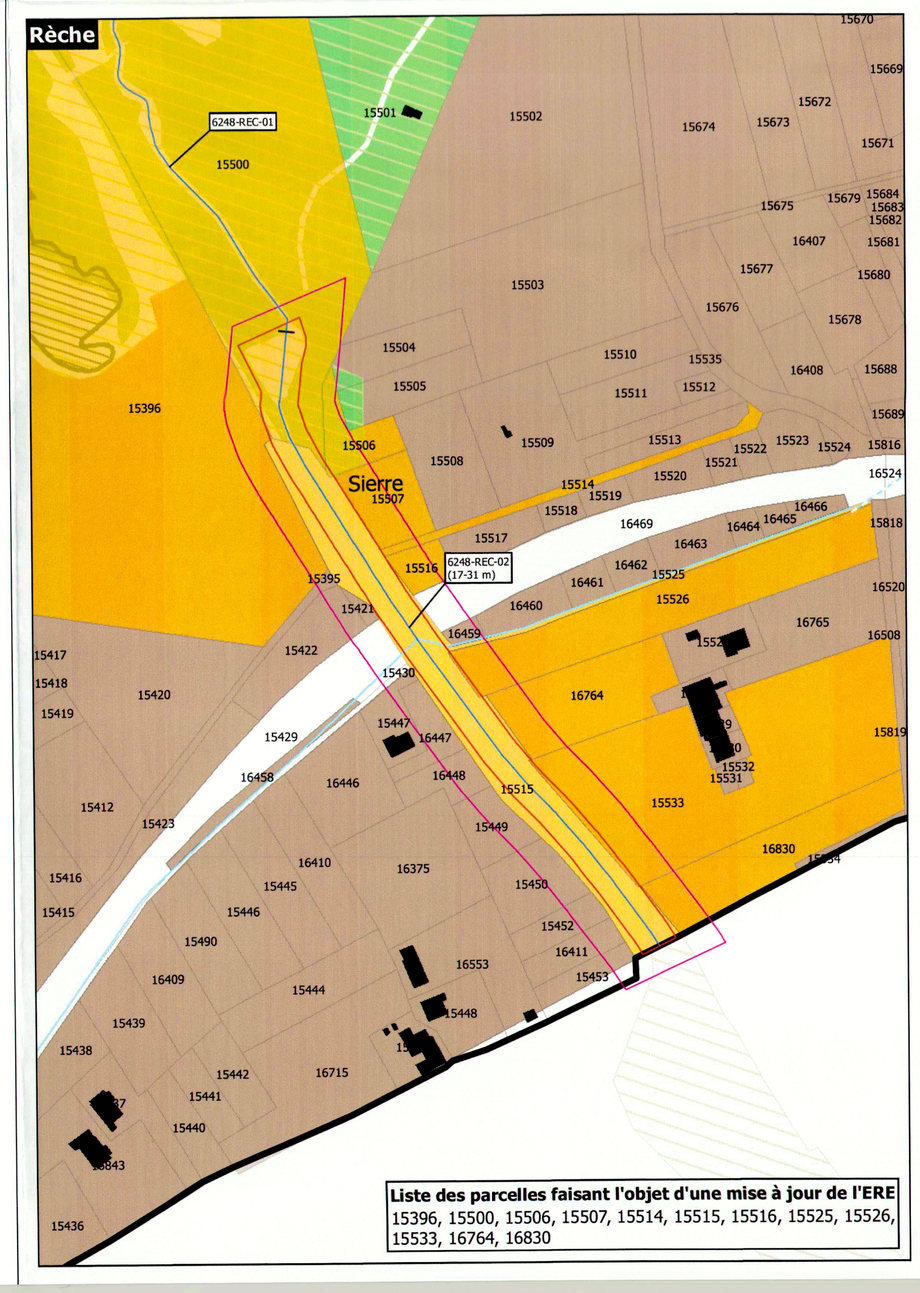

Liste des parcelles faisant l'objet d'une mise à jour de l'ERE
15396, 15500, 15506, 15507, 15514, 15515, 15516, 15525, 15526, 15533, 16764, 16830