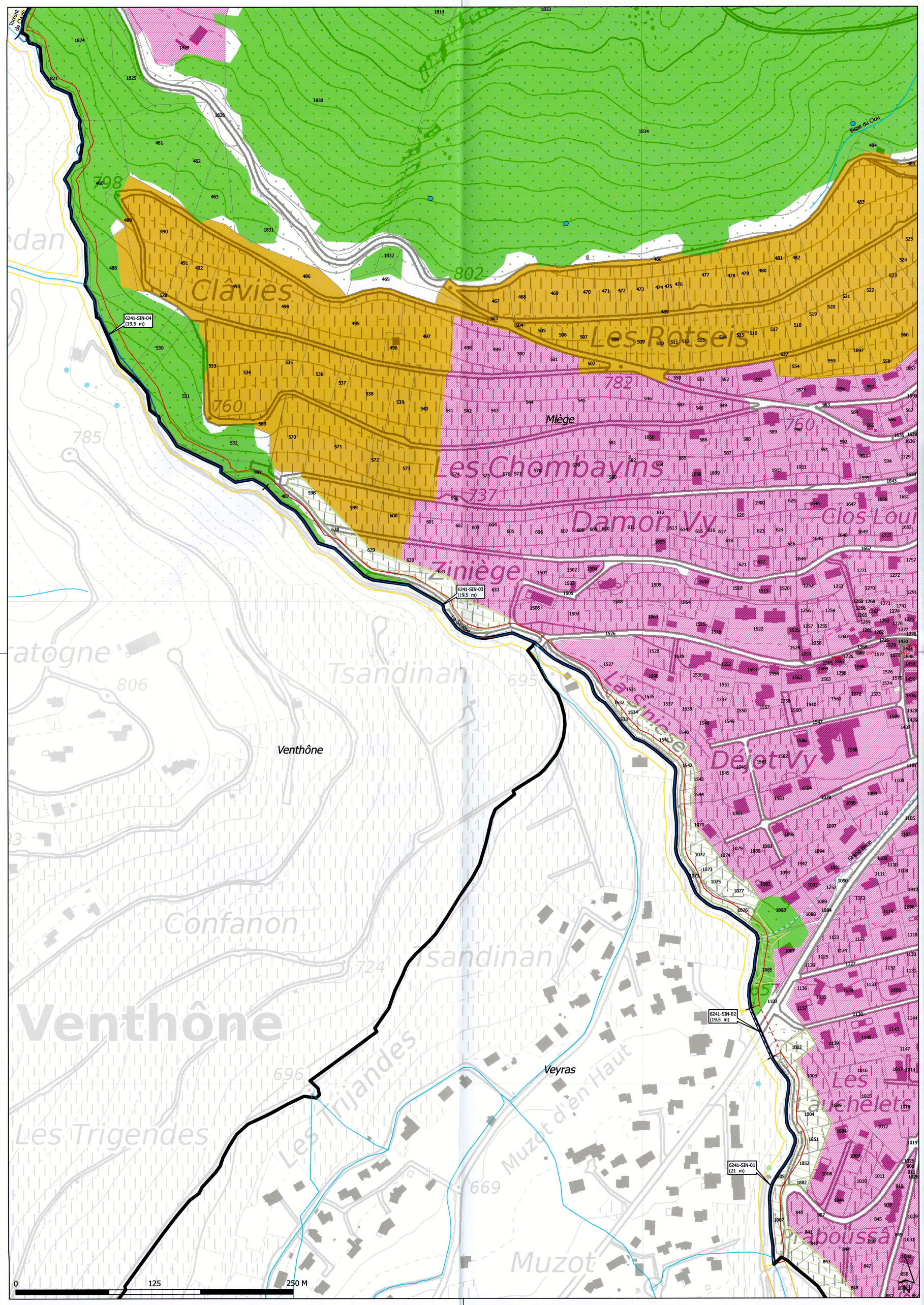

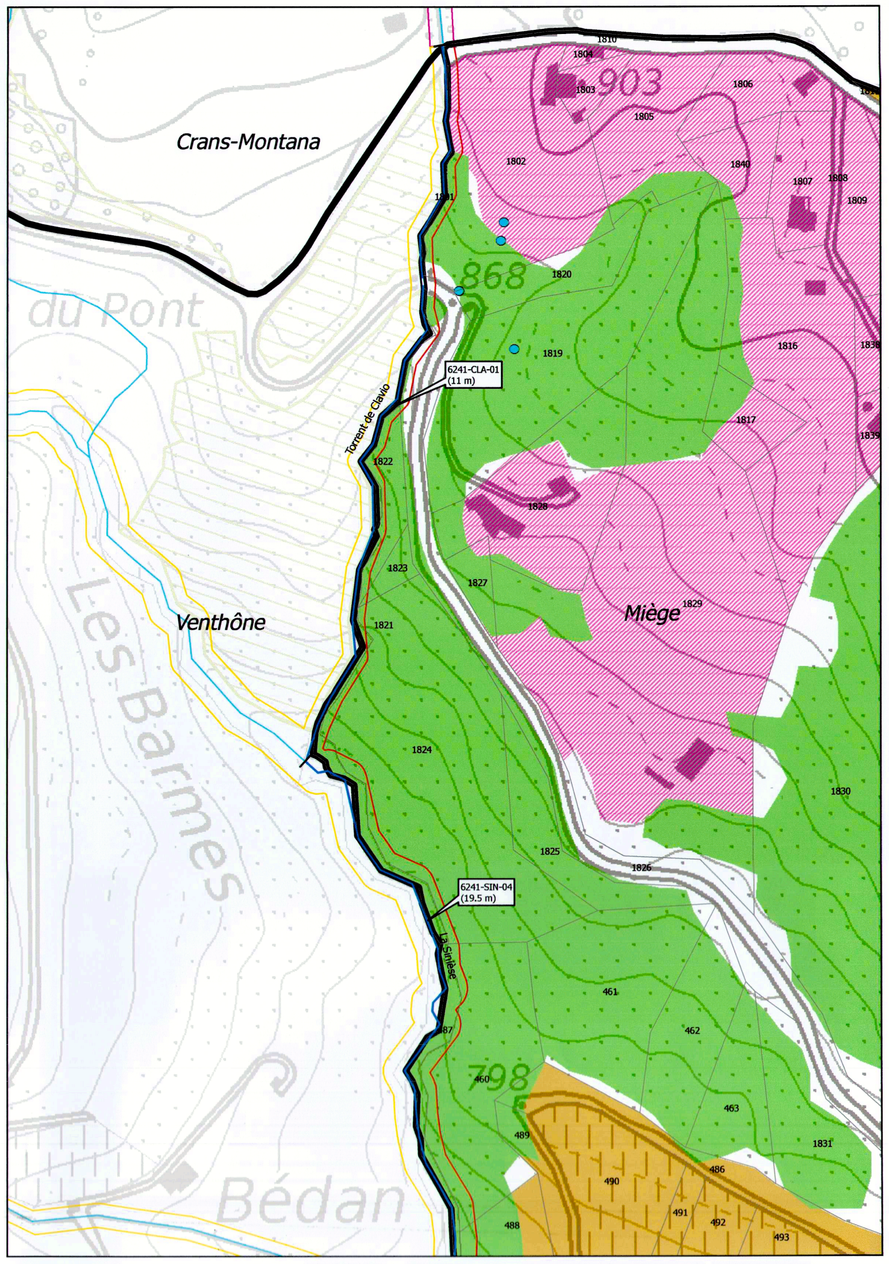

COMMUNE DE MIEGE

DOSSIER DE MISE A L'ENQUETE

PIECE 2

Plan des espaces réservés aux eaux de surface (ERE)

SITUATION 1 :2'000

géau environnements SA
Technopôle 3
CH - 3960 Sierre
Tel. +41 27 455 67 04
Fax +41 27 455 67 05
bureau@geau.ch
www.geau.ch

Date	Projet	Dessin	Contrôle
06.03.19	ru	ru	dt
17.10.19	ru	ru	dt

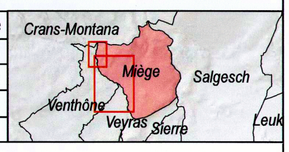

L'administration communale de MIEGE certifie que le présent projet, mis à l'enquête publique par insertion au Bulletin Officiel du 20.3.2020, et affichage, a été déposé au greffe communal du 20.3.2020 au 20.4.2020 pour y être consulté.

Miège le 20.3.2020

L'ADMINISTRATION COMMUNALE

Le Président ..... Timbre communal Le Secrétaire .....

Homologué par le Conseil d'Etat

en séance du .....

Homologué par le Conseil d'Etat

en séance du - 1 SEP. 2021

Droit de sceau: Fr. 70.-

L'atteste:

Le chancelier d'Etat:

L'ATTESTE :

LE CHANCELIER D'ETAT : .....

Réseau hydrographique
- Eaux nécessitant une étude ERE
- Eaux nécessitant une étude ERE (tracé enterré)
- Eaux ne nécessitant pas d'étude ERE
- Eaux ne nécessitant pas d'étude ERE (t. enterré)

Espace réservé aux eaux de surface (ERE)
- Définitif (eaux à ciel ouvert)
- Définitif (eaux enterrées)
- Définitif sur Veyras (géau, 2019)
- Définitif sur Venthône (biol conseils et KBM, 2018)
- Définitif sur Mollens (géau, 2016)

- Limites communales
- Bâtiments

Installations existantes
- Captages hydroélectriques
- Autres captages
- Autres installations

Zones pertinentes pour l'ERE
- Zone à bâtir
- Zone agricole
- Zone de protection nature et/ou paysage
- Zone d'estivage
- Cadastre forestier
- Inventaire de protection (régional<cantonal<fédéral)
- 6241-SIN-01 (21 m) Tronçon avec indication de l'ERE