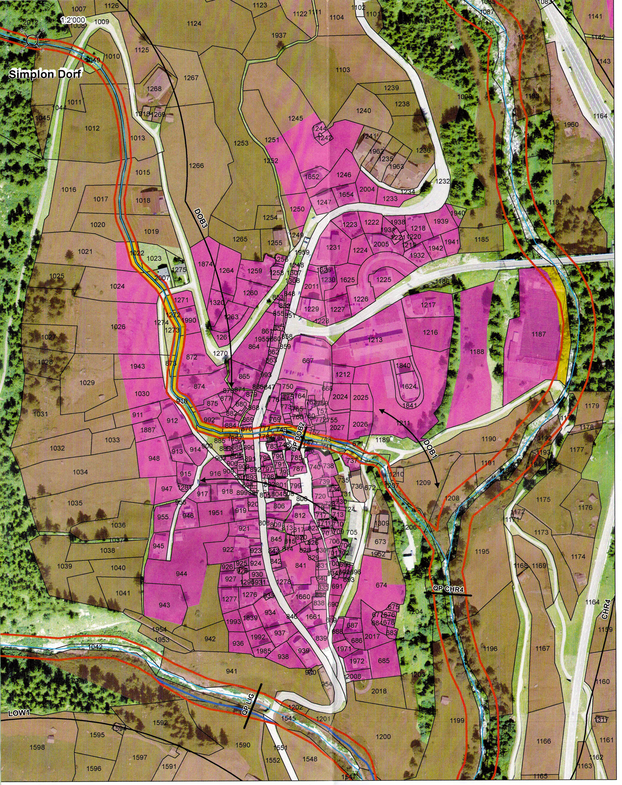

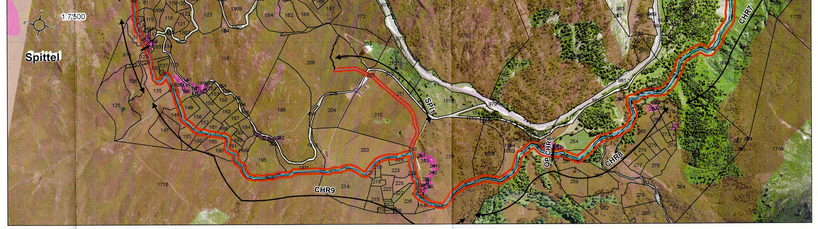

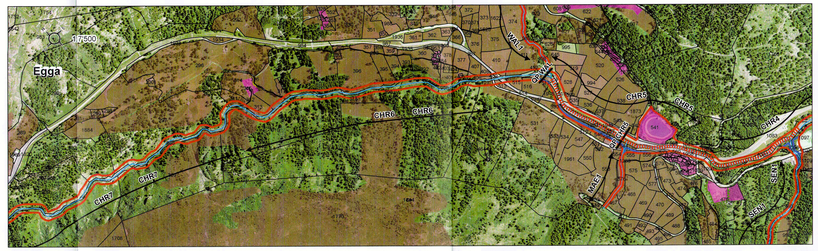

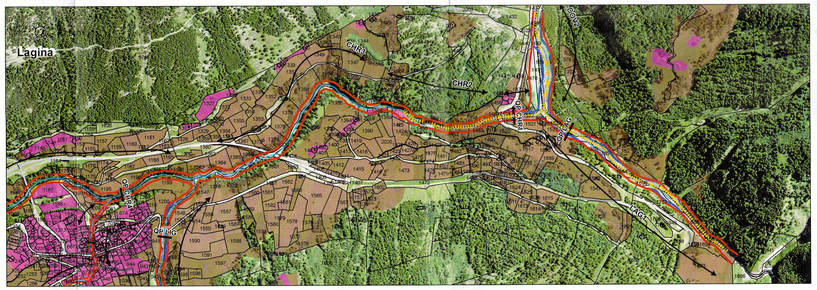

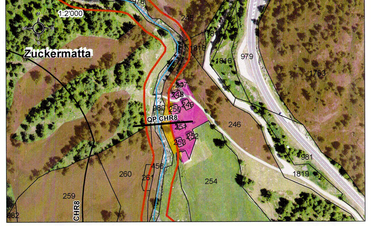

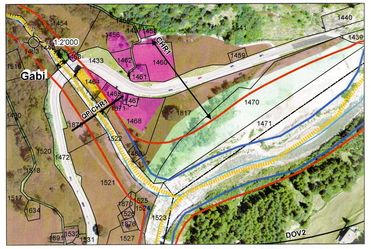

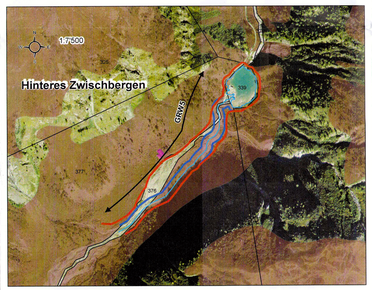

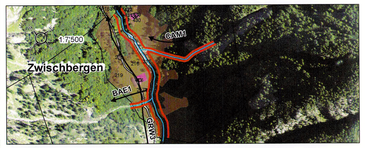

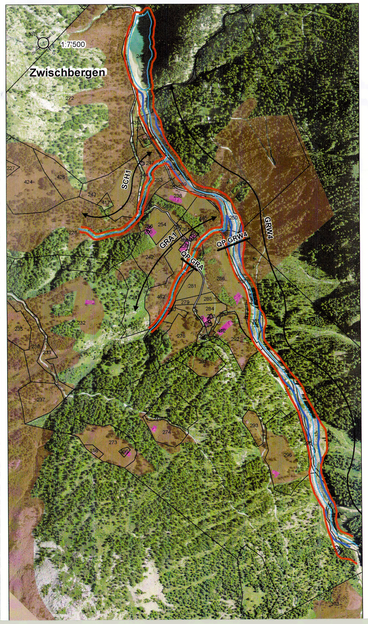

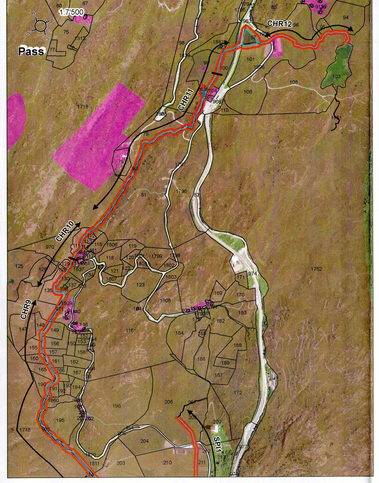

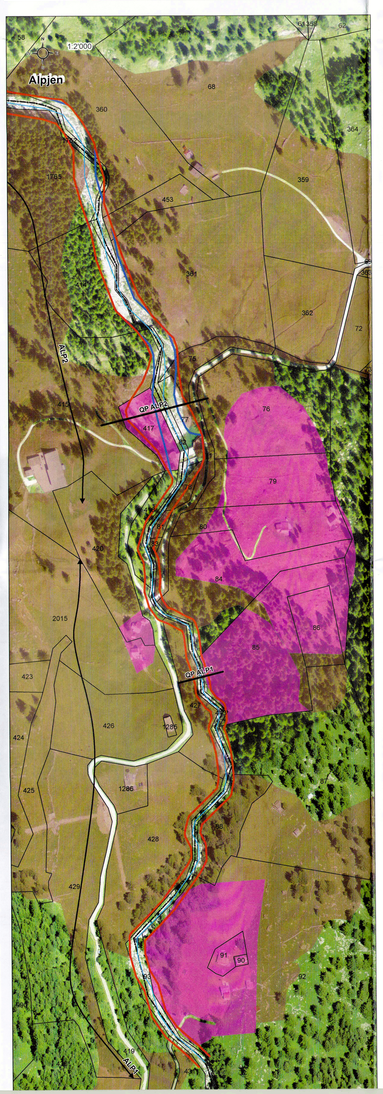

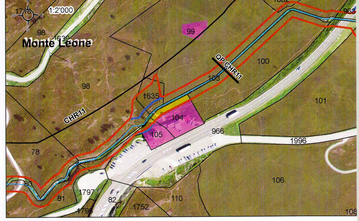

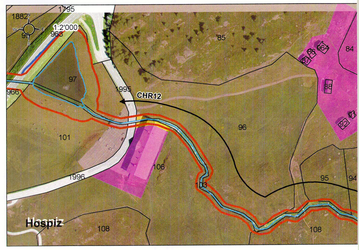

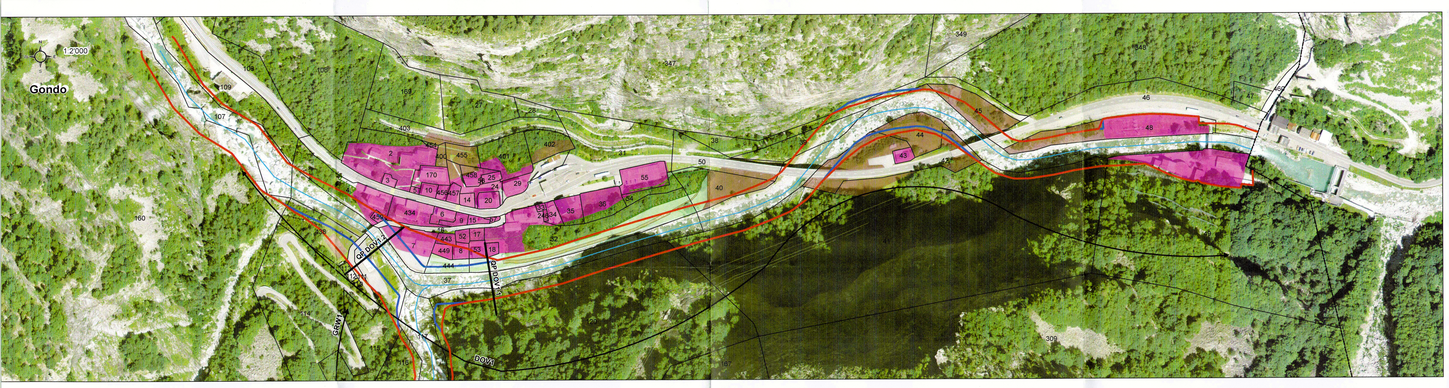

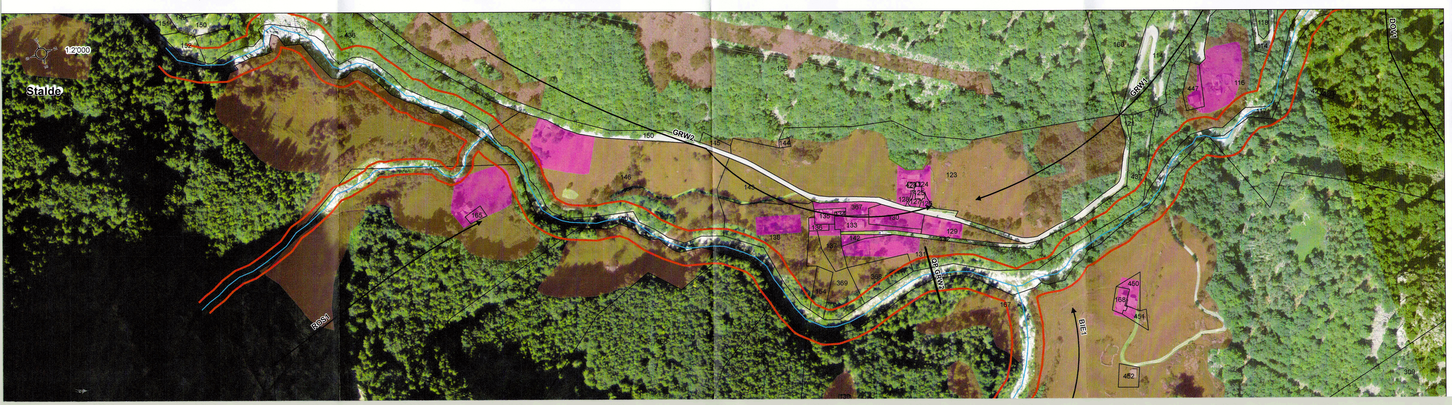

Legende

- Untersuchte Gewässer
- Gesamter Gewässerraum Simplon Süd
- Theoretischer Gewässerraum Simplon Süd
- hohe Priorität zur Revitalisierung
- mittlere Priorität zur Revitalisierung
- Abschnitte
- Querprofile
- Abbau- und Deponiezone
- Bauzone
- Landwirtschaftszone
- Zone für Sport und Erholung
- Planungszone
- Parzellen mit Nummerierung
- Gemeindegrenzen

Doveria:
Natürliche Breite: 14.0 m
Theoretischer Gewässerraum: 42.0 m
Definierter Gewässerraum: ≥ 43.0 m

Grossus Wasser:
Natürliche Breite: 9.0–15.0 m
Theoretischer Gewässerraum: 12.0 m
Definierter Gewässerraum: 39.0–100.0 m

Chrummbach:
Natürliche Breite: 1.5–15 m
Theoretischer Gewässerraum: 11.0–44.5 m
Definierter Gewässerraum: 11.0–56.0 m

Gemeinde Simplon **Kanton Wallis**

vom Staatsrate genehmigt
In der Sitzung vom 17. März 2021
Siegelgebühr: Fr. 1.7.2021
Bestätigt:
Der Staatskanzler:

Index	Art der Änderung / Ergänzung	Datum	Gez.	Gep.
b				
a				

Gewässerraum Gemeinde Simplon

Beilage Nr. 4	Projekt Nr. 3341	Dok Nr. 3341-1-4

Technischer Plan

PRONAT Umwelttingenieure AG
Rhonestrasse 15
CH-3900 Brig VS
027 923 00 23
mail@pronat.ch

PRONAT Umwelttingenieure AG Ulrich Hirschmann

Massstab	Gezeichnet	DB
1 : 2000 / 7500 gem. Ausschnitten	Geprüft	EA
	Datum	30.11.18
	Format	143 cm x 41.4 cm