COMMUNE DE CONTHEY

Canton

VS

DOSSIER 1007

PIECE N° 7

TSENE DES FONTAINES

Aménagement de protection contre les crues

Ouvrage 5 - Nouveau dépotoir

Situation et profils 1:100

MISE A L'ENQUETE PUBLIQUE

Auteur du projet:

iDEALP sa
Rue de la Majorie 8
CH – 1950 Sion

www.idealp.ch
info@idealp.ch
Tél. +41 27 321 1573
Fax +41 27 321 1576

L'administration communale de Conthey certifie que le présent projet, mis à l'enquête publique par insertion au Bulletin officiel du 16.OCT.2015, et affichage, a été déposé au greffe communal du 16.OCT.2015 au 16.NOV.2015 pour y être consulté.

Conthey, le 29 juin 2016

L'ADMINISTRATION COMMUNALE

Le président — Sceau — Le secrétaire

COMMUNE DE CONTHEY

Date	Projeté	Dessiné	Contrôlé
19.08.2015	JCD	MP	JCD

Surface: 0.75 m²

Projet de: Août 2015

Timbre de réception — Homologué par le Département — en séance du 7 FEV. 2018 — Droit du sceau Fr. 100.— — L'atteste: Le chancelier d'Etat

B:\Mandats\1007_AP_MEP_Tsenaloures\DAO\MEP\1007-PG007_MEP_Dépotoir situation profils_21.Nov.15.dwg

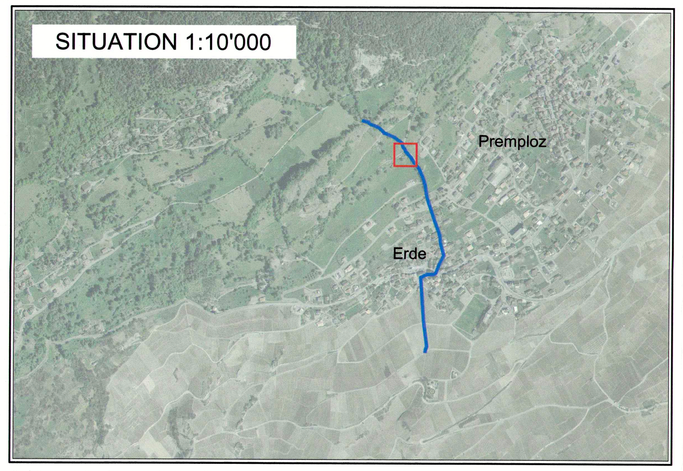

Profil 2

1:100

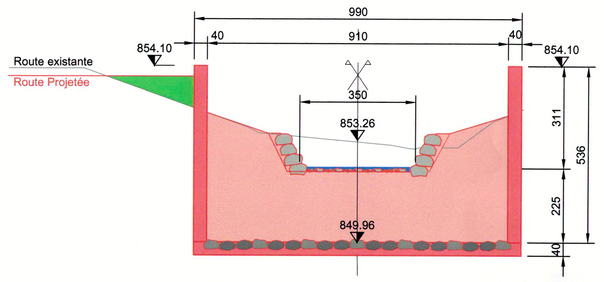

Altitude de référence : 848.00

Profil 3

1:100

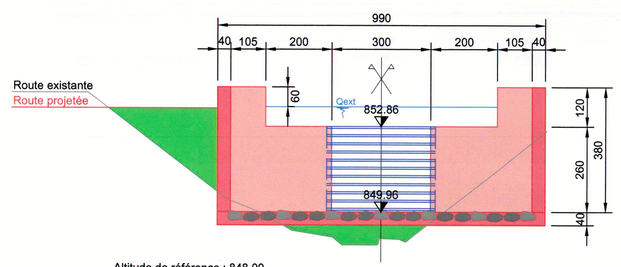

Altitude de référence : 848.00

Profil 4

1:100

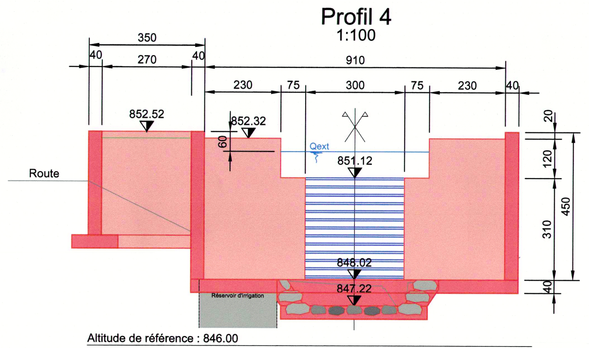

Altitude de référence : 846.00

Coupe F-F

1:100

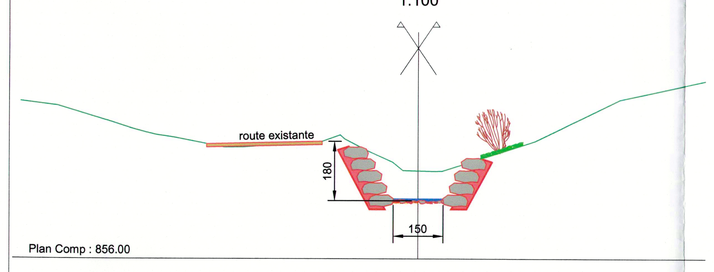

Plan Comp : 856.00

Profil en long 1:200

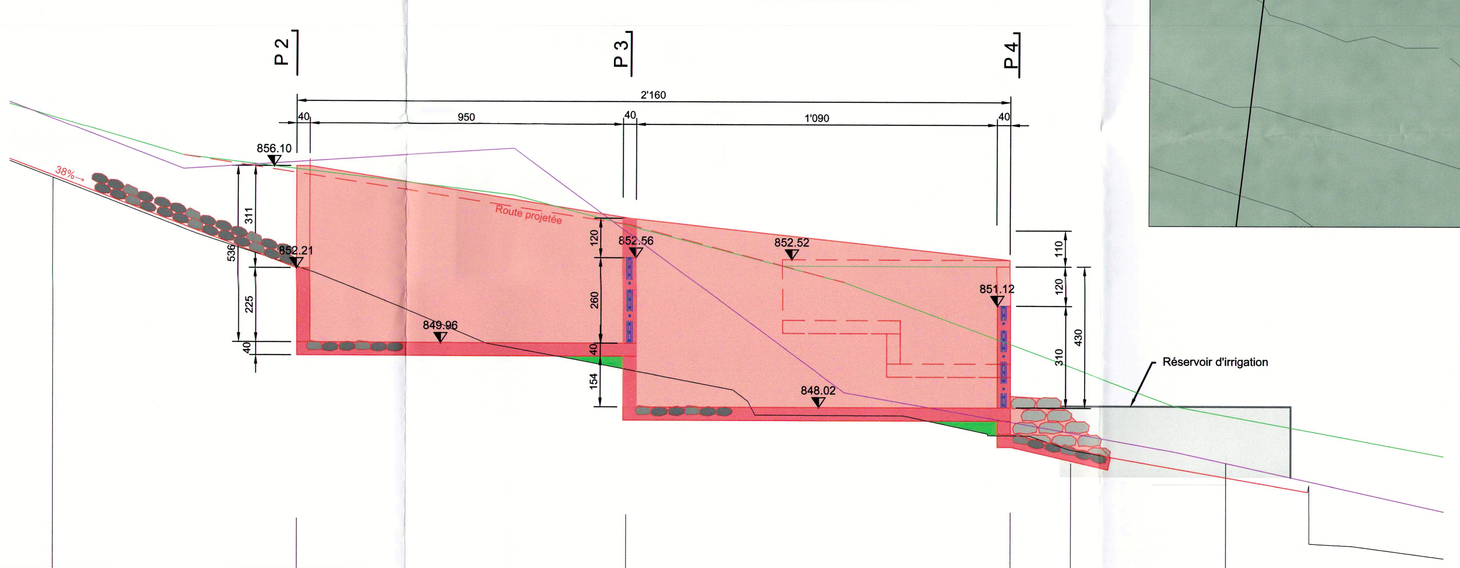

Echelle X : 1/200
Echelle Z: 1/200
Altitude de référence : 843.00

Projet	854.93		852.26		846.16		847.22	846.81		845.91
Numéro de tabulation	P 1		P 2		P 3		P 4	P 5		P 5
Distances partielles		7.37		10.00		11.60		1.82	4.72	
Distances cumulées	0.00		7.37		17.37		28.97	30.79		35.51

Profil 105

1:100

digue de gestion du risque résiduel

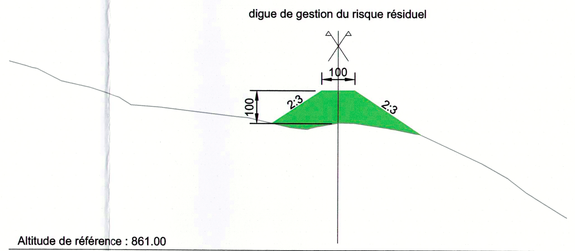

Altitude de référence : 861.00

Légende :

- Chaussée existante
- Route projetée avec enrobé
- Route projetée sans enrobé
- Talus en remblai
- Talus en déblai
- Fond du lit réaménagé
- Espace cours d'eau
- Ouvrage à démolir
- Ouvrage en béton
- Projet

Objet	Reçu de	Date
Cadastre	BSS SA	21.08.2015
Orthophoto	SwissTopo	13.12.2011