



CANTON DU VALAIS
KANTON WALLIS

Département de la mobilité, du territoire et de l'environnement
Service de l'environnement
Section sites pollués, sols et eaux souterraines

Departement für Mobilität, Raumentwicklung und Umwelt
Dienststelle für Umwelt
Sektion Altlasten, Boden und Grundwasser

DÉLIMITATION DES ZONES ET PÉRIMÈTRES DE PROTECTION DES EAUX SOUTERRAINES

AE4	Annexe D : Modèles de légendes pour l'établissement des plans pdf
Aide à l'exécution 4	
Mars 2023	

Contenu

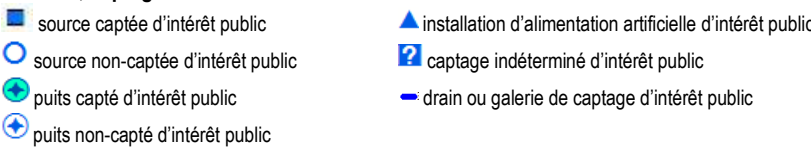















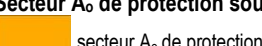

1. Plans soumis à approbation par le Chef du DMTE ou le Conseil d'Etat.....	2
2. Plan de référence pour l'ensemble du territoire communal	3
3. Plan d'information : modification de zones, périmètre ou secteur A _o de protection	4
4. Plan d'information : suppression des zones, périmètre ou secteur A _o de protection	5

1. Plans soumis à approbation par le Chef du DMTE ou le Conseil d'Etat

Ces plans doivent être établis pour l'approbation de nouvelles zones de protection ou de la modification de zones de protection déjà approuvées.


































Si le plan d'ensemble, à établir à l'échelle 1/10'000, ne permet pas de reporter clairement le nom de tous les captages concernés par des zones, des périmètres ou des secteurs A_o de protection à approuver ainsi que la délimitation des zones S1, il doit être accompagné de plans de détails pour chaque source ou groupe de source (même modèle que pour les plans d'ensemble mais avec une échelle différente).

Lorsque les zones, les périmètres ou les secteurs A_o de protection ne concernent qu'un seul territoire communal et qu'une seule commune, ils seront approuvés par le Chef du DMTE. Dans le cas contraire, ils seront approuvés par le Conseil d'Etat.

PLAN DES ZONES ET PÉRIMÈTRES DE PROTECTION DES EAUX SOUTERRAINES soumis à l'approbation par le Chef du DMTE ou par le Conseil d'Etat <i>(Soit Chef du DMTE si 1 seul territoire communal concerné, soit Conseil d'Etat si plusieurs territoires communaux concernés)</i>	
Sources, captages et installations d'alimentation artificielle des eaux souterraines  <ul style="list-style-type: none">  source captée d'intérêt public  installation d'alimentation artificielle d'intérêt public  source non-captée d'intérêt public  captage indéterminé d'intérêt public  puits capté d'intérêt public  drain ou galerie de captage d'intérêt public  puits non-capté d'intérêt public 	
Zones de protection soumises à approbation  <ul style="list-style-type: none">  zone de protection S1  zone de protection S_n  zone de protection S2  zone de protection S_m  zone de protection S3 	
Périmètre de protection soumis à approbation  <ul style="list-style-type: none">  périmètre de protection 	
Secteur A_o de protection soumis à approbation  <ul style="list-style-type: none">  secteur A_o de protection 	
Echelle du plan : 1/10'000 (pour le plan d'ensemble) 1/5'000 ou 1/2'000 (pour les plans de détail)	
N° du plan et date:	
Timbre et signature de l'administration communale:	
Date de mise à l'enquête publique :	
Timbre et signature du Canton	
Auteur du projet : <i>(Nom, adresse, téléphone, e-mail)</i>	






















2. Plan de référence pour l'ensemble du territoire communal

Ce plan informatif accompagne le(s) plan(s) des zones, périmètre ou secteur de protection soumis à approbation.

PLAN DE RÉFÉRENCE POUR L'ENSEMBLE DU TERRITOIRE COMMUNAL	
<i>(Etat après approbation)</i>	
Sources, captages et installations d'alimentation artificielle des eaux souterraines	
 source captée d'intérêt public	 installation d'alimentation artificielle d'intérêt public
 source non-captée d'intérêt public	 captage indéterminé d'intérêt public
 puits capté d'intérêt public	 drain ou galerie de captage d'intérêt public
 puits non-capté d'intérêt public	
 source captée d'intérêt privé	 installation d'alimentation artificielle d'intérêt privé
 source non-captée privé	 captage indéterminé d'intérêt privé
 puits capté d'intérêt privé	 drain ou galerie de captage d'intérêt privé
 puits non-capté d'intérêt privé	
Zones de protection approuvées	
 zone de protection S1	 zone de protection S _n
 zone de protection S2	 zone de protection S _m
 zone de protection S3	
Zones de protection provisoires (s'il y a lieu)	
 zone de protection S1	 zone de protection S _n
 zone de protection S2	 zone de protection S _m
 zone de protection S3	
Périmètre de protection	
 périmètre de protection approuvé	
 périmètre de protection provisoire (s'il y a lieu)	
Secteur A_o de protection	
 secteur A _o de protection approuvé	
 secteur A _o de protection provisoire (s'il y a lieu)	
Secteur A_u de protection (à évaluer si information judiciaire)	
 secteur A _u de protection (roches meubles)	
 secteur A _u de protection (karst)	
 secteur A _u de protection (fissuré non-karstique)	
Zones d'affectation	
	 zone à bâtir
	 zone des mayens
Echelle du plan : 1/10'000 à 1/25'000	
N° du plan et date:	
Timbre et signature de l'administration communale:	
Date de mise à l'enquête publique :	
Timbre et signature du Canton :	
Auteur du projet : (Nom, adresse, téléphone, e-mail)	

3. Plan d'information : modification de zones, périmètre ou secteur A_o de protection

Ce plan informatif accompagne le(s) plan(s) soumis à approbation et concernant une modification de zones, périmètre ou secteur de protection.

PLAN DE LA NOUVELLE DÉLIMITATION DES ZONES, PÉRIMÈTRES OU SECTEUR A_o DE PROTECTION DE LA / DES SOURCES / CAPTAGES	
<p>Captage (source ou pompage)</p> <ul style="list-style-type: none">  source captée d'intérêt public  source non-captée d'intérêt public  puits capté d'intérêt public  puits non-capté d'intérêt public  installation d'alimentation artificielle d'intérêt public  captage indéterminé d'intérêt public  drain ou galerie de captage d'intérêt public 	
<p>Nouvelles zones de protection soumises à approbation</p> <ul style="list-style-type: none">  zone de protection S1  zone de protection S2  zone de protection S3  zone de protection S_n  zone de protection S_m 	
<p>Nouveau périmètre de protection soumis à approbation</p> <ul style="list-style-type: none">  périmètre de protection 	
<p>Nouveau secteur A_o de protection soumis à approbation</p> <ul style="list-style-type: none">  secteur A_o de protection 	
<p>Anciennes zones de protection</p> <ul style="list-style-type: none">  S1 zone de protection S1  S2 zone de protection S2  S3 zone de protection S3  S_n zone de protection S_n  S_m zone de protection S_m 	
<p>Ancien périmètre de protection</p> <ul style="list-style-type: none">  P périmètre de protection 	
<p>Ancien secteur A_o de protection</p> <ul style="list-style-type: none">  A_o secteur A_o de protection 	
Echelle du plan : 1/5'000	
N° du plan et date:	
Timbre et signature de l'administration communale:	
Date de mise à l'enquête publique :	
Timbre et signature du Canton :	
Auteur du projet : (Nom, adresse, téléphone, e-mail)	

4. Plan d'information : suppression des zones, périmètre ou secteur A_o de protection

Ce plan informatif accompagne les décisions en reconsidération approuvant une suppression de zones, périmètre ou secteur de protection.

PLAN DES ZONES, PÉRIMÈTRES OU SECTEUR A_o DE PROTECTION SUPPRIMÉS POUR LA /LES SOURCES/CAPTAGES	
Anciennes zones de protection	
S1	zone de protection S1
S2	zone de protection S2
S3	zone de protection S3
S_h	zone de protection S _h
S_m	zone de protection S _m
Ancien périmètre de protection	
P	périmètre de protection
Ancien secteur A_o de protection	
A_o	secteur A _o de protection
Echelle du plan : 1/10'000	
N° du plan et date:	
Timbre et signature de l'administration communale:	
Date de mise à l'enquête publique :	
Timbre et signature du Canton :	
Auteur du projet : (Nom, adresse, téléphone, e-mail)	