



DÉLIMITATION DES ZONES ET PÉRIMÈTRES DE PROTECTION DES EAUX SOUTERRAINES




AE4

Aide à l'exécution 4

Annexe C3 : Modèle de représentation « Secteurs de protection A_u »

Mars 2023

La symbologie de la délimitation des surfaces concernant les secteurs A_u est définie comme suit :

	Secteur A _u roches meubles	Secteur A _u karst	Secteur A _u fissuré non-karstique
			
Couleur RVB de remplissage	102, 153, 205	0, 168, 132	0, 92, 230
Trame de remplissage	Pleine, transp. 30%	Pleine, transp. 30%	Pleine, transp. 30%
Couleur RVB du contour	130, 130, 130	130, 130, 130	130, 130, 130
Largeur du contour	0.40	0.40	0.40